

Szolnok Megyei Jogú Város Önkormányzata Polgármesterének

76/2021. (III.18.) határozata

a Jász-Nagykun-Szolnok Megyei Területfejlesztési Program 2021-2027 elnevezésű dokumentum támogatásáról

Szolnok Megyei Jogú Város Polgármestere a veszélyhelyzet kihirdetéséről és a veszélyhelyzeti intézkedések hatálybalépéséről szóló 27/2021. (I.29.) Korm. rendelet alapján, a katasztrófavédelemről és a hozzá kapcsolódó egyes törvények módosításáról szóló 2011. évi CXXVIII. törvény 46.§ (4) bekezdésében meghatározott jogkörében eljárva, figyelemmel a területfejlesztési koncepció, a területfejlesztési program és a területrendezési terv tartalmi követelményeiről, valamint illeszkedésük, kidolgozásuk, egyeztetésük, elfogadásuk és közzétételük részletes szabályairól szóló 218/2009. (X.6.) Korm. rendelet 10. melléklet 13. pontjára a következő határozatot hozza:

Támogatom a jelen határozat mellékletét képező Jász-Nagykun-Szolnok Megyei Területfejlesztési Program 2021-2027 elnevezésű dokumentumot.

A Programmal, annak megállapításaival, a kijelölt célokkal és prioritásokkal egyetértek.

Értesülnek:

Szalay Ferenc polgármester
Fejér Andor alpolgármester
Györfi Mihály alpolgármester
Miskolczi László alpolgármester
Dr. Sebestyén Ildikó jegyző
Dr. Rác Andrea aljegyző
Polgármesteri Hivatal igazgatói
Jász-Nagykun-Szolnok Megyei Közgyűlés Elnöke



JÓVÁHAGYANDÓ VÁLTOZAT

Jász-Nagykun-Szolnok Megyei Területfejlesztési Program 2021 – 2027



Elfogadta:

Jász-Nagykun-Szolnok Megyei Közgyűlés
.../2021. (III.) számú határozatával

Készítette:

Jász-Nagykun-Szolnok Megyei Önkormányzati Hivatal

Tartalom

STRATÉGIAI PROGRAM	3
I. A TERVEZÉSI FOLYAMAT ELJÁRÁSAINAK, A TERVEZÉS TÁRGYKÖRÉNEK ÉS KÖRÜLMÉNYEINEK LEÍRÁSA	4
II. MEGYE FEJLESZTÉSÉNEK CÉLRENDSZERE ÉS A MEGVALÓSÍTÁS KERETEI	7
III. MEGYEI FEJLESZTÉSI PRIORITÁSOK	30
IV. FEJLESZTÉSI PRIORITÁSOK BEMUTATÁSA 2021-2027	33
V. TERVEZÉSKÍSÉRŐ ELJÁRÁSOK	53
VI. VÉGREHAJTÁSBAN KÖZREMŰKÖDŐ SZERVEZETEK KAPCSOLATI HÁLÓJA	59
VII. A FINANSZÍROZÁS RENDJE.....	62
VIII. MONITORING ÉS ÉRTÉKELÉSI TERV	64
OPERATÍV PROGRAM	66
I. ÖSSZEFOGLALÁS, TERVEZÉSI HÁTTÉR	67
II. MEGYEI FEJLESZTÉSI PRIORITÁSOK MEGVALÓSÍTÁSA	68
III. A VÉGREHAJTÁS MÓDJA ÉS FELTÉTELRENDSZERE, ELLENŐRZÉSI RENDSZERE ÉS A TELJESÍTÉSIGAZOLÁS RENDJE	87

STRATÉGIAI PROGRAM

I. A TERVEZÉSI FOLYAMAT ELJÁRÁSAINAK, A TERVEZÉS TÁRGYKÖRÉNEK ÉS KÖRÜLMÉNYEINEK LEÍRÁSA

A megyei önkormányzatok területfejlesztési és területrendezési feladatait Magyarország **Alaptörvénye**, Magyarország helyi önkormányzatairól szóló **2011. évi CLXXXIX. törvény**, a területfejlesztésről és a területrendezésről szóló **1996. évi XXI. törvény (Tftv.)**, a területfejlesztési koncepció, a területfejlesztési program és a területrendezési terv tartalmi követelményeiről, valamint illeszkedésük, kidolgozásuk, egyeztetésük, elfogadásuk és közzétételük részletes szabályairól szóló **218/2009. (X.6.) Korm.rendelet**, továbbá a 2014-2020 programozási időszakban az egyes európai uniós alapokból származó támogatások felhasználásának rendjéről szóló **272/2014. (XI.5.) Korm.rendelet** szabályozza.

A megyei önkormányzatoknak 2012-től alapvető feladata a fejlesztési politika területi megvalósítása. A Tftv. törvény szerint ezek négy csoportra oszthatók: **területfejlesztés**, **területrendezés**, **vidékfejlesztés** és **területi koordináció**. Az elmúlt években a megyei önkormányzatok feladatai döntően a 2014-2020-as Európai Unió fejlesztési ciklus magyarországi forrásai felhasználásához kötődtek a Terület- és Településfejlesztési Operatív Program (TOP) adott megyére dedikált forrásai felhasználásának megalapozásán és a megvalósításának irányításán keresztül.

A hatályos szabályozási környezetnek megfelelően a **területfejlesztési** tevékenységen belül kidolgozásra került a 2014-2020-as programozási időszakra:

- a megyei területfejlesztési koncepció,
- a megyei területfejlesztési program,
- a fenti két dokumentum környezeti hatásvizsgálata,
- a fenti két dokumentum területi (társadalmi, gazdasági, környezeti) hatásvizsgálata,
- a megyei integrált területi program.

A **területrendezési** tevékenység keretében megújításra került a megyei területrendezési terv, amelyet a Jász-Nagykun-Szolnok Megyei Közgyűlés 3/2020. (V.13.) önkormányzati rendeletével hagyott jóvá.

A **vidékfejlesztési** tevékenység keretébe a megyei önkormányzatok egyedi jelleggel kapcsolódnak be.

A **területi koordináció** alapját képezi

- a települési önkormányzatokkal való kapcsolattartásnak,
- a konkrét projektek feltárásának, generálásának,
- a társadalmi-gazdasági életből adódó egyéb feladatoknak.

A jelenlegi, **2021-2027-es** programozási időszakra szóló **Jász-Nagykun-Szolnok Megyei Területfejlesztési Program** kialakításának meghatározó előzménye volt:

- a Megyei Közgyűlés 7/2018. (II.16.), 6/2019. (II.8.) és 31/2020. (VII.24.) számú határozataival elfogadott megyei dokumentumok,
- a négy megyés Északkelet-magyarországi gazdaságfejlesztési zónához – Creative Region – kapcsolódó másfél éves tervezési munka,
- a Pénzügyminisztérium által 2018-ban és 2019-ben kidolgoztatott Jász-Nagykun-Szolnok Megyei Szektor Terv-1 és Szektor Terv-2,
- a 2019 elején, valamint a 2020 elején lefolytatott települési projektgyűjtés eredménye,
- a víziközmű üzemeltetőkkel és a Magyar Közút Zrt. Jász-Nagykun-Szolnok Megyei Igazgatóságával közösen lefolytatott projektgenerálás,
- a Megyei Közgyűlés 41/2020. (XI.13.) sz. határozatával közvitára bocsátott „JNSZM 2030 Jász-Nagykun-Szolnok Megyei Területfejlesztési Kon koncepció 2021-2030” című dokumentum,
- a Megyei Közgyűlés 42/2020. (XI.13.) sz. határozatával a további tervezés alapját képező dokumentumként elfogadott „Jász-Nagykun-Szolnok Megyei Területfejlesztési Program 2021-2027” Stratégiai Program munkarésze.

Mindezen dokumentumok alapján vált indokolttá az új megyei területfejlesztési program kialakítása, amelyet a Jász-Nagykun-Szolnok Megyei Önkormányzati Hivatal dolgozott ki.

A megyei területfejlesztési program megfogalmazása párhuzamosan történt az Északkelet-Magyarországi Gazdaságfejlesztési Zóna megyei részdokumentumának kidolgozásával. Természetesen a megyei területfejlesztési program – mivel a teljes tervezés elvével készült – több fejlesztési célkitűzést tartalmaz, mint a Gazdaságfejlesztési Zóna megyei részdokumentuma.

A megyei területfejlesztési dokumentumok társadalmasításának lehetőségeit jelentősen korlátozza a COVID-19 világjárvány. Ezt figyelembe véve – a 218/2009. (X.6.) Kormányrendeletben foglaltak szerint – készült el a Partnerségi Terv.

Jelen megyei területfejlesztési program a Pénzügyminisztérium (PM) Versenyképességéért és Területi Tervezésért Felelős Helyettes Államtitkára által kiadott 2020. október 7-ei útmutató alapján készült.

A PM útmutatójában megszabott határidők, a megyei területfejlesztési program ütemezése az alábbi:

- Területfejlesztési Program stratégia munkarészének (előkészítő fázis) Megyei Közgyűlés általi elfogadása – mint a további tervezés alapját képező dokumentum 2020. november 13.
- Területfejlesztési Program (stratégia és operatív program), valamint a Területi és a Környezeti Hatásvizsgálat társadalmi egyeztetési változatának Megyei Közgyűlés általi közvitára bocsátása 2021. január 13.
- Területfejlesztési Program 45 napos, valamint a Területi és a Környezeti Hatásvizsgálat 30 napos társadalmi egyeztetése, közvitája 2021. január közepe –
2021. február vége
- Területfejlesztési Program, valamint a Területi és a Környezeti Hatásvizsgálat társadalmi egyeztetése során beérkezett releváns észrevételek átvezetése a terven, a tervezői válaszok összeállítása – tervezői válaszok elfogadása a Megyei Közgyűlés Tervezési és Monitoring Bizottsága által 2021. március eleje
- Területfejlesztési Program megküldése a PM TTF részére a miniszteri állásfoglalás előkészítéséhez 2021. március eleje
- PM elvi állásfoglalása a Területfejlesztési Programról 2021. március közepe
- Területfejlesztés Konceptió, Területfejlesztési Program, valamint a Területi és a Környezeti Hatásvizsgálat Megyei Közgyűlés általi elfogadása 2021. március 19.

II. MEGYE FEJLESZTÉSÉNEK CÉLRENDSZERE ÉS A MEGVALÓSÍTÁS KERETEI

A hatályos területi tervdokumentumok és a megye helyzetének áttekintése nyomán a koncepcionális célkitűzések az alábbiak:

JÖVŐKÉP – 2030

**JÁSZ-NAGYKUN-SZOLNOK MEGYE:
NÖVEKVŐ TÁRSADALMI – GAZDASÁGI SÚLYÚ
HÁROM TÁJ EGYSÉGE –
A megye társadalmi, gazdasági súlyának és belső kohéziójának erősítése**

ÁTFOGÓ CÉLOK – 2030

- A1) BŐVÜLŐ GAZDASÁG – Kapcsolódás a makrogazdasági fejlődési tengelyekre
- A2) ÉLTETŐ ÉS ÉLHETŐ KÖRNYEZET – Társadalom - kultúrtájak dinamikus egyensúlya
- A3) EMELKEDŐ KÖZJÓ – Gyarapodó - együttműködő társadalom

STRATÉGIAI CÉLOK – 2027

TERÜLETI CÉLOK

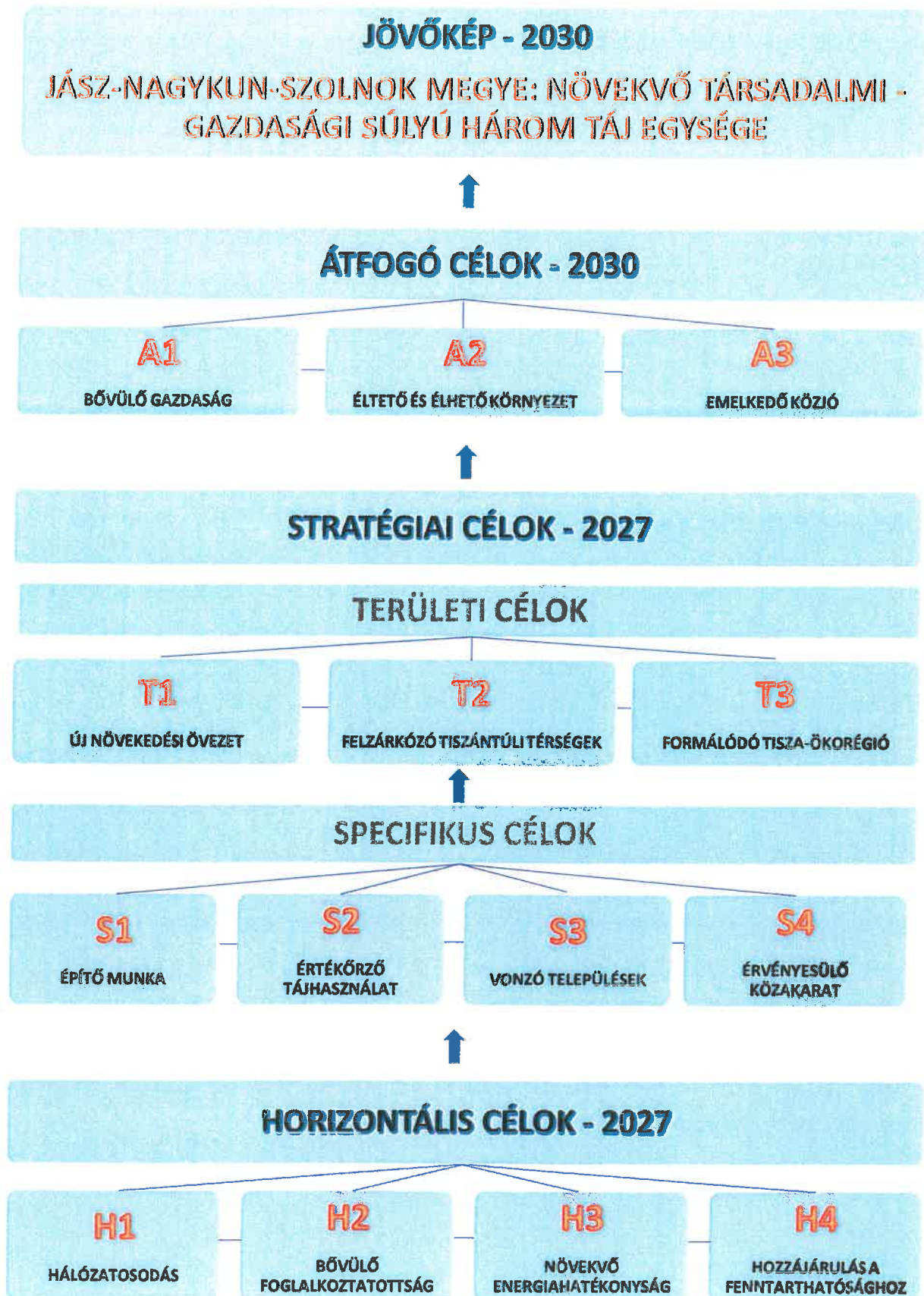
- T1) ÚJ NÖVEKEDÉSI ÖVEZET – Jászság és a szolnoki településeggyüttes Budapest kiteljesedő erőterében
- T2) FELZÁRKÓZÓ TISZÁNTÚLI TÉRSÉGEK – Új lehetőségek a belső periférikus helyzet felszámolására
- T3) FORMÁLÓDÓ TISZA-ÖKORÉGIÓ – Nemzetközi együttműködés a fenntartható Tisza-völgyért

SPECIFIKUS CÉLOK

- S1) ÉPÍTŐ MUNKA – A munkába állás feltételeinek fejlesztése a gazdasági növekedés, valamint a területi és társadalmi felzárkózás érdekében
- S2) ÉRTÉKŐRZŐ TÁJHASZNÁLAT – Megújuló agrárium és kiteljesedő természetközeli turizmus
- S3) VONZÓ TELEPÜLÉSEK – Komfortosodó városok, községek
- S4) ÉRVÉNYESÜLŐ KÖZAKARAT – A helyi társadalom bevonása a fejlesztéspolitika alakításába

HORIZONTÁLIS CÉLOK – 2027

- H1) HÁLÓZATOSODÁS – Együttműködő gazdaság és társadalom
- H2) BŐVÜLŐ FOGLALKOZTATOTTSÁG – A munkahelyteremtés és a munkavállalás tudatos ösztönzése
- H3) NÖVEKVŐ ENERGIAHATÉKONYSÁG – Az energiatermelés és -felhasználás racionalizálása
- H4) HOZZÁJÁRULÁS A FENNTARTHATÓSÁGHOZ – A működőképesség jövőbeni megőrzésének támogatása



A koncepcionális célok részletezését és indoklását a Jász-Nagykun-Szolnok Megyei Közgyűlés 41/2020. (XI.13.) számú határozatával közvitára bocsátott „JNSZM 2030 Jász-Nagykun-Szolnok Megyei Területfejlesztési Koncepció 2021-2030” című dokumentum „Megyei területfejlesztési koncepció célrendszere – 2030” fejezete tartalmazza.

A kialakított célrendszer belső és külső koherenciáját az alábbi ábrák mutatják be:

1) *Belső koherencia:*

ÁTFOGÓ CÉLOK – 2030

A1) Bővülő gazdaság	T1) Új növekedési övezet	T2) Felzárkózó tiszántúli térségek	T3) Formálódó Tisza- Ökorégió	S1) Építő munka	S2) Értéktörző tájhasználat
A2) Éltető és élehető környezet	T3) Formálódó Tisza- Ökorégió	S2) Értéktörző tájhasználat	S3) Vonzó települések	S4) Érvényesülő közakarat	
A3) Emelkedő közjő	S1) Építő munka	S2) Értéktörző tájhasználat	S3) Vonzó települések	S4) Érvényesülő közakarat	

STRATÉGIA CÉLOK – 2027

T1) Új növekedési övezet	T3) Formálódó Tisza- Ökorégió	S1) Építő munka	S2) Értéktörző tájhasználat	S3) Vonzó települések	S4) Érvényesülő közakarat
T2) Felzárkózó tiszántúli társégek	T3) Formálódó Tisza- Ökorégió	S1) Építő munka	S2) Értéktörző tájhasználat	S3) Vonzó települések	S4) Érvényesülő közakarat
T3) Formálódó Tisza-Ökorégió	T1) Új növekedési övezet	T2) Felzárkózó tiszántúli társégek	S2) Értéktörző tájhasználat	S3) Vonzó települések	S4) Érvényesülő közakarat
S1) Építő munka	T1) Új növekedési övezet	T2) Felzárkózó tiszántúli társégek	T3) Formálódó Tisza- Ökorégió	S3) Vonzó települések	
S2) Értéktörző tájhasználat	T1) Új növekedési övezet	T2) Felzárkózó tiszántúli társégek	T3) Formálódó Tisza- Ökorégió	S3) Vonzó települések	
S3) Vonzó települések	T1) Új növekedési övezet	T2) Felzárkózó tiszántúli társégek	T3) Formálódó Tisza- Ökorégió		
S4) Érvényesülő közakarat	T1) Új növekedési övezet	T2) Felzárkózó tiszántúli társégek	T3) Formálódó Tisza- Ökorégió	S3) Vonzó települések	

A horizontális célok jellegükből adódóan minden átfogó és stratégiai célhoz kapcsolódnak.

2) Külső koherencia:

Megnevezés	T1) Új növekedési övezet	T2) Felzárkózó tiszántúli térségek	T3) Formálódó Tisza- Ökorégió	S1) Építő munka	S2) Értékkörző tájhasználat	S3) Vonzó települések	S4) Érvényesülő közakarat
Országos Fejlesztési és Területfejlesztési Koncepció	X	X	X	X	X	X	
Országos Területrendezési Terv	X	X	X		X	X	
Program a Versenyképesebb Magyarorszáért	X	X		X		X	
Nemzeti Reformprogram						X	X
Magyar Mikro-, Kis- és Közép- vállalkozások Megerősítésének Stratégiája 2019-2030	X	X	X	X			X
Nemzeti Turizmusfejlesztési Stratégia 2030			X	X	X	X	
Nemzeti Fenntartható Fejlesztési Keretstratégia	X	X	X	X	X	X	X
Nemzeti Éghajlatváltozási Stratégia (2018-2030)	X	X	X		X		X
Nemzeti Tárgystratégia (2017-2026)	X	X	X		X		X
Magyar Nemzeti Társadalmi Felzárkózási Stratégia II.				X		X	X
Nemzeti Közlekedési Infrastruktúra- fejlesztési Stratégia 2014-2030	X	X				X	X

A megyei területfejlesztési koncepció átfogó céljai a megye gazdaságának további fejlődéséből, a szennyezetlen környezet, mint érték tudatos megőrzéséből és az együttműködő, gyarapodó társadalom fejlesztéséből indultak ki. A stratégiai célok közül a területi célkitűzések döntően az A1) Bővülő gazdaság célkitűzéshez kapcsolódnak. Valamennyi specifikus célkitűzés szolgálja az A3) Emelkedő közjó átfogó cél érvényre juttatását.

A stratégiai célok közül a három területi célkitűzés kapcsolódása a legkiterjedtebb, mivel a specifikus célkitűzések megvalósulásának színtere a teljes megye.

A hatályos releváns országos tervdokumentumok és a megyei célkitűzések kapcsolatrendszerét értékelve megállapítható, hogy a koncepció stratégiai célkitűzései meghatározóan igazodnak a hatályos országos tervdokumentumokhoz. Így elősegítve az azokban foglaltak megvalósulását.

Az Országos Fejlesztési és Területfejlesztési Koncepció (OFTK) és a megyei célkitűzések kapcsolódása:

Megnevezés	Értéktéremtő, foglalkoztatást biztosító gazdasági fejlődés	Népességi fordulat, egészséges és megújuló társadalom	Természeti erőforrásaink fenntartható használata, értékeink megőrzése és környezetünk védelme	Térségi potenciálokra alapozott fenntartható térszerkezet
T1) Új növekedési övezet	X	X		X
T2) Felzárkózó tiszántúli térségek	X	X		X
T3) Formálódó Tisza-Ököréglő			X	X
S1) Építő munka	X	X	X	
S2) Értéktörzs tájhasználat		X	X	
S3) Vonzó települések			X	X
S4) Érvényesülő közakarát			X	X

Az OFTK átdolgozás alatt lévő dokumentumában körvonalazódó új célkitűzések jól fedik le a megoldandó társadalmi, gazdasági és területi problémákat. Jász-Nagykun-Szolnok megye stratégiai céljai kapcsolódásainak vizsgálata során megállapítható, hogy a megyei célok legszorosabban a „Természeti erőforrásaink fenntartható használata, értékeink megőrzése és környezetünk védelme”, valamint a „Térségi potenciálokra alapozott fenntartható térszerkezet” nemzeti célkitűzésekhez kapcsolódnak. Mindez visszaigazolja a megye gazdaságának súlyát, a lakosság viszonylag jó szakképzettségét és a megfogalmazott „öko-megye” kialakításának megkezdését, illetve az erőteljes kelet-nyugati térszerkezeti különbségek megkezdendő mérséklését.

A stratégiai célkitűzések térségi hatályosulását az alábbi ábra összegzi:

Megnevezés	T1) Új növekedési övezet	T2) Felzárkózó tiszántúli térségek	T3) Formálódó Tisza- Ökorégió	S1) Építő munka	S2) Értéktörzsd tájhasználat	S3) Vonzó települések	S4) Érvényesülő közakarat
Jászapáti járás	X		X	X	X	X	X
Jászberényi járás	X		X	X	X	X	X
Karcagi járás	X	X	X	X	X	X	X
Kunhegyesi járás		X	X	X	X	X	X
Kunszentmártoni járás		X	X	X	X	X	X
Mezőtúri járás		X	X	X	X	X	X
Szolnoki járás	X		X	X	X	X	X
Tiszafüredi járás	X	X	X	X	X	X	X
Törökszentmiklósi járás	X	X	X	X	X	X	X

A T1) és T2) célkitűzések lényegében a Tiszához igazodó térszerkezeti törésvonalat tükrözik vissza, a T3) célkitűzés pedig a Tisza-menti térség nemzetközileg és országosan összehangolt fejlesztése alapján egy „ökomegye” létrehozását vetíti előre.

A 2021-2027-es fejlesztési ciklusban erőteljesebben jut érvényre a kitűzött fejlesztési célok megvalósításában a térségi szemlélet. Ennek jegyében szükséges kialakítani azokat a tércategóriákat, amelyek a fejlesztések megvalósításának alapvető egységeit képezik.

Figyelembe véve:

- azt a tényt, hogy a megye **9 járása lényegében azonos a történelmi és mai várostérségekkel,**
- a területfejlesztési koncepcióban megfogalmazott **térszerkezeti jövőképet,**
- a megye **9 járásának** lehetséges fejlődési pályáját,
- a megye **négy gazdaságilag együttkezelendő térségét** (Jászság, Szolnok – Törökszentmiklós – Martfű térsége, Nagykunság – Tisza-tavi térség, Mezőtúr térsége – Tiszazug),
- a megye **sajátos térszerkezeti elemeit** (Felső-Jászság ipari agglomeráció, Szolnoki településeggyüttes, „nagykunsági városvonal”),
- a megye **városhálózatának szerkezetét és munkamegosztását,**
- a legelmaradottabb, komplex programmal fejlesztendő **Jászapáti járás és Kunhegyesi járás** kiemelt és elkülönült kezelését,
- **Szolnok Megyei Jogú Város és településeggyüttese** pozíciójának várható erősödését és kiemelt elkülönült kezelését,
- **Tiszasüly, Újszász, Szajol, Martfű, Fegyvernek és Túrkeve** többirányú kapcsolódásuk miatti külön értékelését

a koncepcionális célok lehetséges megvalósulása az elemzések nyomán alábbi **tércategóriákon (TK)** keresztül történhet:

- **TK1 Szolnok Megyei Jogú Város és településeggyüttese** (Szolnok Megyei Jogú Város + Szolnok településeggyüttese 13 települése),
- **TK2 Jászberény térsége** (Felső-Jászság/Jászberényi járás 9 települése + Újszász)
- **TK3 Törökszentmiklós térsége – Mezőtúr térsége – Kunszentmárton térsége** (Törökszentmiklói járás 6 települése + Szajol, Mezőtúri járás 4 települése, Kunszentmártoni járás 11 települése + Martfű)
- **TK4 Karcag térsége – Tiszafüred térsége** (Karcagi járás 5 települése + Fegyvernek + Túrkeve, Tiszafüredi járás 7 települése,)
- **TK5 Kunhegyes térsége** (Kunhegyesi járás 7 települése)
- **TK6 Jászapáti térsége** (Alsó-Jászság/Jászapáti járás 9 települése + Tiszasüly)

A hazai területi operatív program megyére dedikált keretének várhatóan 4 forrásfelhasználási módja lesz:

- Fenntartható városfejlesztés,
- Fejlesztési célterület,
- Fejlesztési cél,
- Megyei Önkormányzat által koordinált fejlesztések.

2021-2027
 Jász-Nagykun-Szolnok megyei térségi kategóriákhoz (TK) tartozó települések
 (6 TK)



A megyei tércategóriák esetében elvileg lehetséges forrásfelhasználási módokat az alábbi táblázat mutatja:

Megnevezés	Fenntartható városfejlesztés	Fejlesztési célterület	Fejlesztési cél	Megyei Önkormányzat által koordinált fejlesztések
TK1 Szolnok Megyei Jogú Város és településegyüttese	X			X
TK2 Jászberény térsége		X		X
TK3 Törökszentmiklós térsége – Mezőtúr térsége – Kunszentmárton térsége		X		X
TK4 Karcag térsége – Tiszafüred térsége		X		X
TK5 Kunhegyes térsége		X		X
TK6 Jászapáti térsége		X		X

A megye településeinek átfogó és funkcionális tipizálása erősen orientálhatja a támogatási kérelmeket és elősegíti azok értékelést.

A megye tervezhető – a regionális operatív programból dedikált – uniós forrásai felhasználását szabályozó Jász-Nagykun-Szolnok Megyei Integrált Területi Program 2021-2027 (ITP) koncepcionális tervezetének kialakítása során a Pénzügyminisztérium Irányító Hatósága (IH) útmutatása alapján megfogalmazódott a megye településeinek egyfajta specializációja. Ezt a források koncentrációja, a versengés elkerülése és a döntések megalapozottsága objektívabbá tette indokolja.

A megyében a tipizálásnál 7 jelzőszám került figyelembevételre:

1. a település elmúlt 5 évben történő népességszámának alakulása,
2. a legfrissebb munkanélküliség ráta, hozzámérve az országos átlaghoz,
3. adóerőképesség viszonyítása a megyei átlaghoz,
4. az alapellátottságból az alapfokú oktatás elemeinek megléte/nem léte,
5. teljes körű közművesítettség megléte/nem léte (itt a szennyvíztisztítás kezelés hiánya volt értelmezhető),
6. település nagysága (2.000 fő alatti, illetve 2.000 fő feletti), igazodva a közigazgatási gyakorlathoz és a szennyvízkezelés kötelező feladatához,
7. középfokú, főiskolai, egyetemi végzettségűek aránya a megyei átlaghoz viszonyítva (2011. évi népszámlálás adata).

Vizsgálat menete:

- A jelzőszámok pontozása: „1” (pozitív) és „0” (negatív).
- Az adott számok településenkénti összevonása történt meg.
- A kapott pontszámból számtani átlag számítása történt meg.
- A számított átlag szerinti csökkenő sorrend került kialakításra.

A kapott eredmények szerint az alábbi településcsoportok alakíthatók ki:

1. **Feltörekvő települések** – 7, 6, 5, 4 pontot elérők (Jászberény, Jászárokszállás, Jászfényszaru, Jászszentandrás, Berekfürdő, Cserkeszlő, Kunszentmárton, Martfű, Rákóczi falva, Szajol, Szolnok Megyei Jogú Város, Tószeg, Jászboldogháza, Kisújszállás, Mezőtúr, Tiszafüred, Törökszentmiklós, Túrkeve, Zagyvarékas – 19)
2. **„Átmeneti zóna” települések** – 3 pontot elérők (Abádszalók, Alattyán, Besenyszög, Cibakháza, Fegyvernek, Jánoshida, Jászsalsószentgyörgy, Jászapáti, Jászdózsa, Jászfákóhalma, Jászkisér, Jászládány, Jásztelek, Karcag, Kenderes, Kengyel, Kunhegyes, Kunmadaras, Mezőhék, Öcsöd, Pusztamonostor, Tiszaföldvár, Tiszaroff, Tiszavárkony, Újszász – 25)
3. **Fejlesztendő települések** – 2, 1, 0 pontot elérők (Csépa, Hunyadfalva, Jászfelsőszentgyörgy, Kétpó, Kőtelek, Mesterszállás, Nagykörű, Örményes, Rákócziújfalú, Szászberek, Szelevény, Tiszabő, Tiszabura, Tiszaderzs, Tiszagyenda, Tiszajenő, Tiszapüspöki, Tizzasas, Tizasüly, Tizaszentimre, Tizzaszólós, Tiszatenyő, Csataszög, Jászágó, Jászivány, Kuncsorba, Nagyiván, Nagyrév, Tiszaiagar, Tizsakürt, Tiszaörs, Tomajmonostora, Vezseny, Tiszainoka – 34)

Jelen vizsgálat az egyes támogatási kérelmeknek a Területi Szereplő által történő értékelésekor kerül figyelembevételre.

A vizsgálat eredményét és háttérszámait a következő táblázat és térkép mutatja be.

78 település városok vastagított betűvel	Település- népesség- változása 2015.01.01. 2020.01.01. között, KSH Csökkenő: 0 Növekvő, vagy változatlan: 1	Munkanél- küliségi ráta 2020.10.20. www. munka.hu 4,74% országos átlag feletti: 0 országos átlag alatti: 1	Adóerő- képesség 2020. I. félév, Magyar Államkincstár Megyei átlag alatti: 0 Megyei átlag feletti: 1	Teljes körű alap- ellátottság Ahol nincs helyben óvoda és/vagy általános iskola: 0 Többi: 1	Teljes körű közmu- vesítettség Ahol hiányzik valami : 0 Teljes körűen közmu- vesített: 1	Település- méret 2.000 fő feletti: 1 2.000 fő alatti: 0	Középfokú, főiskolai, egyetemi végzettsé- gűk aránya, KSH 2011 népszámlálás 56,46 % megyei átlag alatti: 0 Megyei átlag feletti: 1	Összesen	Átlag
Jászberény	1	1	1	1	1	1	1	7	1,000
Jászárokszállás	0	1	1	1	1	1	1	6	0,857
Jászfényszaru	1	1	1	1	1	1	0	6	0,857
Jászszentandrás	1	1	0	1	1	1	1	6	0,857
Berekfürdő	1	1	0	1	1	0	1	5	0,714
Cserkeszőlő	1	0	0	1	1	1	1	5	0,714
Kunszentmárton	0	0	1	1	1	1	1	5	0,714
Martfű	0	0	1	1	1	1	1	5	0,714
Rákóczi falva	1	0	0	1	1	1	1	5	0,714
Szajol	1	0	0	1	1	1	1	5	0,714
Szolnok MJV	0	0	1	1	1	1	1	5	0,714
Tószeg	0	0	1	1	1	1	1	5	0,714
Jászboldogháza	1	1	0	1	0	0	1	4	0,571
Kisújszállás	0	0	0	1	1	1	1	4	0,571
Mezőtúr	0	0	0	1	1	1	1	4	0,571
Tiszafeüred	0	0	0	1	1	1	1	4	0,571
Törökszentmiklós	0	0	0	1	1	1	1	4	0,571
Túrkeve	0	0	1	1	1	1	0	4	0,571
Zagyvarékas	1	0	0	1	1	1	0	4	0,571
Abádszalók	0	0	0	1	1	1	0	3	0,429
Alattyan	1	0	0	1	1	0	0	3	0,429
Besenyszög	0	0	0	1	1	1	0	3	0,429
Cibakháza	0	0	0	1	1	1	0	3	0,429
Fegyvernek	0	0	0	1	1	1	0	3	0,429
Jánoshida	0	0	0	1	1	1	0	3	0,429
Jászsalsószentgyörgy	0	0	0	1	1	1	0	3	0,429
Jászapáti	0	0	0	1	1	1	0	3	0,429
Jászdózsza	0	0	0	1	1	1	0	3	0,429
Jászkóhalma	0	0	0	1	1	1	0	3	0,429
Jászkisér	0	0	0	1	1	1	0	3	0,429
Jászladány	0	0	0	1	1	1	0	3	0,429
Jásztelek	0	0	1	1	1	0	0	3	0,429

Az egyéb uniós és hazai források felhasználása keretének kialakításához figyelembe veendő a megye településeinek sajátos funkció szerinti besorolása.

A megye sajátos funkciójú települései a következők:

Ipari termeléssel rendelkező település /24/ /hatályos megyei területfejlesztési koncepció alapján/

- Kialakult termelési centrum /10/
 - (országos/nemzetközi jelentőségű ipari tevékenység önálló végtermék gyártással) Jászfényszaru, Jászberény, Jászárokszállás, Szolnok, Tószeg, Szajol, Törökszentmiklós, Martfű, Tiszapüspöki, Túrkeve
- Kisebb volumenű ipari központ /9/
 - (egy vagy néhány megyei/helyi jelentőségű üzem) Jászkisér, Jászládány, Jásztelek, Alattán, Tiszaföldvár, Kisújszállás, Kenderes, Örményes, Kunhegyes
- Potenciális térségi foglalkoztatási központ /5/
 - (ipari parkkal rendelkező település depressziós térségben) Jászapáti, Kunszentmárton, Mezőtúr, Karcag, Tiszafüred

Turisztikai célterület települései /28/ /hatályos megyei területfejlesztési koncepció alapján/

- Országosan kiemelt turisztikai térség települései /11/
 - Abádszalók, Berekfürdő, Karcag, Kunmadaras, Tiszaderzs, Tiszafüred, Tiszaigar, Tiszaörs, Tiszaszentimre, Tiszaszőlős, Tomajmonostora
- Megyei jelentőségű célterületek /17/
 - Idegenforgalmi központ / 2/
 - (meghatározó mértékű turizmus sokrétű szolgáltatásra és vonzerőre épülve) Cserkeszlő, Szolnok
 - Kisebb léptékű turizmus/11/
 - (egy vonzerőre, vagy egy objektumra épülő tevékenység) Jászapáti, Jászszentandrás, Nagykőrű, Martfű, Rákóczifalva, Tizsakürt, Túrkeve, Kisújszállás, Törökszentmiklós, Kenderes, Nagyiván
 - Fejlesztendő célterület /4/
 - (sokrétű vonzerő, de az infrastruktúra és a szolgáltatás fejletlen) Jászberény, Kunszentmárton, Mezőtúr, Kunhegyes

Tájgazdálkodás /58/ /hatályos megyei területrendezési terv alapján/

- Pusztai tájgazdálkodás /7/
 - Karcag, Berekfürdő, Kunmadaras, Tiszafüred, Nagyiván, Tiszaörs, Tiszaigar
- Ártéri tájgazdálkodás /51//
 - Alattán, Jánoshida, Jászsalsószentgyörgy, Jászberény, Jászboldogháza, Jászfelsőszentgyörgy, Jászfényszaru, Jászárkóhalma, Jásztelek, Kunhegyes, Abádszalók, Tiszabó, Tiszabura, Tiszagyenda, Tiszaroff, Kunszentmárton, Cibakháza, Csépa, Cserkeszlő, Nagyrév, Öcsöd, Szelevény, Tiszaföldvár, Tiszainoka, Tizsakürt, Tiszasas, Mezőtúr, Mesterszállás, Szolnok, Besenyszög, Csataszög, Hunyadfalva, Kótelek, Nagykőrű, Rákóczifalva, Rákócziújfalva, Szajol, Szászberek, Tiszajenő, Tiszasüly, Tiszavárkony, Tószeg, Újszász, Vezseny, Zagyvarékas, Tiszafüred, Tiszaderzs, Tiszaszőlős, Törökszentmiklós, Fegyvernek, Tiszapüspöki

Jász-Nagykun-Szolnok megye centrális fekvéséből adódóan 7 megyével határos. A hagyományok, a földrajzi korlátok, a kiépült infrastruktúra és a településhálózat által meghatározva Heves, Pest és Bács-Kiskun megyék, illetve a főváros felé erőteljesek a kapcsolatok minden szinten. Békés és Csongrád-Csanád megyék irányába a szomszéd települések szintjén léteznek megyehatáron átnyúló együttműködések. Borsod-Abaúj-Zemplén megyével a Tisza-tó térsége jelent kapcsolatot, Hajdú-Bihar megye felé pedig a hivatalos és szervezett szolgáltatásokat igénybe vevő kapcsolódás a jellemző.

Az új típusú regionális együttműködés, az Északkelet-Magyarországi Gazdaságfejlesztési Zóna további tagmegyéivel közül Nógrád megyéből sokan ingáznak a Felső-jászsági ipari agglomerációba, Szabolcs-Szatmár-Bereg megyében pedig megyei székhelyű gazdaságok üzemegységei működnek.

A megyék területfejlesztési koncepciói és területfejlesztési programjai alapvetően illeszthetők egymáshoz, mivel azonos időszakban készültek a teljes tervezés alapján. Így minden megyei tervdokumentumban megjelennek az aktuális társadalmi, gazdasági, környezeti problémák és az azokra adandó válaszok. A különbségek döntően a megyék térszerkezeti helyzetéből és belső sajátosságaiból adódnak, főként a foglalkoztatás, a szociális ellátás és az elérhetőség terén. Jász-Nagykun-Szolnok megye fekvéséből adódóan egyaránt érintkezik hasonló karakterű, fejlettebb, illetve fejletlenebb megyékkel. Így a tervezésnél nem annyira az érintett megyék célkitűzéseinek belső koherenciáját szükséges fókuszban állítani, hanem a megyehatáron átnyúló fejlesztések megfogalmazását.

Számos, Jász-Nagykun-Szolnok megyének kiemelten fontos megyehatáron átnyúló fejlesztés csak területi kooperációval valósítható meg. **A szomszéd megyékkel együtt megvalósítható főbb fejlesztések a következők:**

- **Pest megye:**
 - Közép-magyarországi fejlesztési övezet kialakítása.
 - M4 Szolnoki északi elkerülője megvalósítása,
 - M8 gyorsforgalmi út megépítése.

- **Heves:**
 - Eszterházy Károly Egyetem Jászberény Campus fejlesztése,
 - Dél-hevesi – Felső-jászsági növekedési zóna megalapítása,
 - Tisza-tavi kiemelt turisztikai térség összehangolt fejlesztése,
 - Tisza-Ökorégió létrehozása,
 - M32 gyorsforgalmi út megépítése.

- **Borsod-Abaúj-Zemplén:**
 - Tisza-tavi kiemelt turisztikai térség összehangolt fejlesztése,
 - Tisza-Ökorégió létrehozása.

- **Hajdú-Bihar:**
 - Debreceni Egyetem Szolnok Campus fejlesztése,
 - Tisza-tavi kiemelt turisztikai térség összehangolt fejlesztése,
 - Tisza-Ökorégió létrehozása,
 - Hortobágyi Nemzeti Park fejlesztéseinek összehangolása,
 - M4 Törökszentmiklós – Püspökladány szakaszának megépítése.

- **Békés:**
 - Körös-menti turisztikai együttműködés kialakítása,
 - Körösök vízpótlásának biztosítása,
 - Mezőtúr-Szarvas Körös-híd megépítése.

- **Csongrád-Csanád:**
 - Tisza-Ökorégió létrehozása,
 - Szentesi kórház fejlesztésében való közreműködés, hogy a kórház ellátási területe továbbra is kiterjedjen a Tiszazug déli részére,
 - Tiszazug, valamint Szentes és Csongrád városok együttműködésének erősítése,
 - Csépa-Csongrád Tisza-híd megépítése.

- **Bács-Kiskun:**
 - Közép-magyarországi fejlesztési övezet kialakítása,
 - turisztikai kínálat összehangolása,
 - Tisza-Ökorégió létrehozása,
 - M8 gyorsforgalmi út megépítése,
 - M44 Tisza-hídjának megépítése.

A területfejlesztési program egyeztetése során a szomszéd megyék többsége visszaigazolta a fenti célokat. A megfogalmazott fejlesztési célok megvalósulásának elősegítése érdekében indokolt, hogy Jász-Nagykun-Szolnok megye a szomszédos megyékkel – egyenként, vagy csoportosan – évente áttekintse ezek előkészítésének/megvalósulásának aktuális helyzetét.

A jogszabályok szerint kiemelten kezelendő járások – Fenntartható városfejlesztés célkategória, illetve a komplex programmal támogatandó járások – fejlesztési irányait célszerű külön is kiemelni a megyei területfejlesztési programban.

Jász-Nagykun-Szolnok megyében a Szolnoki járás – Szolnoki településeggyüttes – és a hátrányos helyzetű Jászapáti járás és Kunhegyes járás önálló fejlesztési célterületként való kezelését a tervezési folyamat kezdetétől konszenzus övezte, így ezek a hazai regionális operatív program forrásfelhasználását biztosító tércategóriák között önálló elemként jelennek meg:

- **TK1 Szolnok Megyei Jogú Város és településeggyüttese** (Szolnok Megyei Jogú Város + Szolnok településeggyüttese 13 települése),
- **TK5 Kunhegyes térsége** (Kunhegyesi járás 7 települése),
- **TK6 Jászapáti térsége** (Alsó-Jászság/Jászapáti járás 9 települése + Tiszasüly).

A járások fejlesztési irányai a következők:

Szolnok járás:

- Szolnok Megyei Jogú Város ipari hagyományaira és kedvező közlekedéscsödrázi fekvésére alapozó gazdaságfejlesztés – Szolnok legyen a hazai vasút járműgyártás központja
- Iparfejlesztési elképzelések összehangolása (Szolnok, Tószeg, Besenyszög)
- A szolnoki településeggyüttes és a megyeszékhely kapcsolatainak átfogó erősítése (közlekedésfejlesztés, közlekedésszervezés)
- Elővárosi tömegközlekedés kialakítása és lakófunkciók erősítése
- Szolnok, Csáklya úti Tisza-híd és a kapcsolódó települési elkerülő szakaszok megépítése
- A Szolnoki járás északi felén elhelyezkedő Besenyszög mikrotérség összehangolt fejlesztése, beleértve a Besenyszög – Hunyadfalva új összekötőút megépítését

Kunhegyes járás:

- A komplex programmal támogatandó elmaradott járás átfogó fejlesztési programjának kidolgozása
- Foglalkoztatási fókuszú gazdaságfejlesztés a felhagyott iparterületek hasznosításával (Kunhegyes, Abádszalók, Tiszaroff)
- Abádszalók turisztikai szerepének újrapozicionálása
- Összehangolt közmű- és településképfelzárás
- Szegregációk és telepek felszámolása
- Térségspecifikus humán erőforrás fejlesztés (életmód, életvitel, képzés, szakképzés)
- Gyermekek- és köznevelési intézmények összehangolt fejlesztése
- A térség elérhetőségének fejlesztése (34. számú főút és a mellékutak felújítása)

Jászapáti járás:

- A komplex programmal támogatandó elmaradott járás átfogó fejlesztési programjának kidolgozása
- A térség iparának foglalkoztatási fókuszú fejlesztése (Jászapáti, Jászkisér, Jászladány, Alattyán)
- A Jászsági-főcsatorna megépítése
- A járás turisztikai kapacitásának bővítése a termálturizmus nagyvolumenű fejlesztésével és a Zagyva-menti ökoturisztika továbbépítésével
- Összehangolt közmű- és településkép fejlesztés
- Szegregációk és telepek felszámolása
- Térségspecifikus humánerőforrás fejlesztés (életmód, életvitel, képzés, szakképzés)
- A térség külső és belső elérhetőségének fejlesztése (M32-es gyorsforgalmi út előkészítése, Újszász-Jászapáti mellékút felújítás)

Indokolt, hogy a Jász-Nagykun-Szolnok Megyei Közgyűlés szakbizottsága, a Tervezési és Monitoring Bizottság évente áttekintse a kiemelt járások fejlesztéseinek alakulását.

III. MEGYEI FEJLESZTÉSI PRIORITÁSOK

A 2021-2027-es uniós fejlesztési ciklusra vonatkozóan a konkrét megyei fejlesztési *prioritások* a következők:

P1) NÖVEKVŐ VERSENYKÉPESSÉG

P2) NÉPESSÉGMEGTARTÁS – TÁRSADALMI FELZÁRKÓZÁS

P3) KEDVEZŐ ÁLLAPOTÚ KÖRNYEZET

P4) VONZÓ – ÉLHETŐ TELEPÜLÉSEK

P5) KIEGYENLÍTETTEBB TÉRSZERKEZET

A stratégiai célkitűzések és a fejlesztési prioritások kapcsolatát az alábbi ábra szemlélteti:

Megnevezés	P1) NÖVEKVŐ VERSENYKÉPESSÉG	P2) NÉPESSÉGMEGTARTÁS – TÁRSADALMI FELZÁRKÓZÁS	P3) KEDVEZŐ ÁLLAPOTÚ KÖRNYEZET	P4) VONZÓ – ÉLHETŐ TELEPÜLÉSEK	P5) KIEGYENLÍTETTEBB TÉRSZERKEZET
T1) Új növekedési övezet	X				X
T2) Felzárkózó tiszántúli térségek	X				X
T3) Formálódó Tisza- Ökorégió			X		X
S1) Építő munka	X	X			
S2) Értékőrző tájhasználat	X	X	X	X	
S3) Vonzó települések	X	X	X	X	
S4) Érvényesülő közakarat		X	X	X	

Megállapítható, hogy a prioritások legnagyobb mértékben az S2) Értékőrző tájhasználat és az S3) Vonzó települések stratégiai célkitűzésekhöz kapcsolódnak, visszaigazolva a megye kedvező környezeti állapotát és azt a tényt, hogy a közsféra fejlesztései meghatározóan uniós és hazai forrásokból (közpénzekből) finanszírozódnak.

A megyei fejlesztési prioritások megvalósítását az alábbi *intézkedések* szolgálják:



P1) NÖVEKVŐ VERSENYKÉPESSÉG

- P1.1 Elérhetőség javítása, kiemelten az M4 továbbépítése
- P1.2 Magasabb hozzáadott érték előállítás
- P1.3 Növekedési zóna szervezése
- P1.4 Megyeszékhely és a tiszántúli térségek gazdasági súlyának emelése



P2) NÉPESSÉGMEGTARTÁS – TÁRSADALMI FELZÁRKÓZÁS

- P2.1 Foglalkoztatás differenciált bővítése
- P2.2 Népeség egészségi állapotának és képzettségének javítása
- P2.3 Felsőfokú oktatás fejlesztése




P3) KEDVEZŐ ÁLLAPOTÚ KÖRNYEZET

- P3.1 Tájkonform mezőgazdaság- és turizmusfejlesztés
- P3.2 Megújuló energiák alkalmazása
- P3.3 Klímavédelmi intézkedések



P4) VONZÓ – ÉLHETŐ TELEPÜLÉSEK

- P4.1 Átfogó településfejlesztés a helyi közösségek bevonásával



P5) KIEGYENLÍTETTEBB TÉRSZERKEZET

- P5.1 Településközi munkamegosztás elmélyítése
- P5.2 Tisza-tavi turisztikai térség kiemelt kezelése
- P5.3 Térségi felzárkóztatás – kiemelten a komplex programmal fejlesztendő járások problémáinak kezelése

Jász-Nagykun-Szolnok Megyei Területfejlesztési Program prioritásrendszere

Prioritás	Fejlesztési intézkedések	Tervezett fejlesztések
P1 Növekvő versenyképesség	P1.1 Az elérhetőség javítása, kiemelten az M4 továbbépítése	P1.1.1 A megye nagytérségi kapcsolatainak erősítése
		P1.1.2 A megyén belüli térségi összeköttetést biztosító főutak fejlesztések
	P1.2 Magasabb hozzáadott érték előállítása	P1.1.3 Megyén belüli közúti elérhetőségek javítása
		P1.2.1 Iparterület fejlesztése
P1.3 Növekedési zóna szervezése	P1.2.2 Helyi gazdaság fejlesztése	
P2 Népeségmegtartás – Társadalmi felzárkózás	P2.1 Foglalkoztatás differenciált bővítése	P1.3.1 Növekedési zóna szervezése a Felső-Jászságban
		P1.4.1 Szolnok Megyei Jogú Város és a Tiszántúl gazdasági súlyának emelése
	P2.2. A népesség egészségi állapotának és képzettségének javítása	P2.1.1 Munkába állás feltételeinek javítása
		P2.1.2 Önkormányzati bérlakásépítési program
P2.3 Felsőfokú oktatás fejlesztése	P2.1.3 Szociális ellátás átfogó fejlesztése	
	P2.1.4 Társadalmi együttműködés és közösségfejlesztés	
P3 Kedvező állapotú környezet	P3.1 Tájkonform mezőgazdaság és turizmusfejlesztés	P2.2.1 A népesség egészségi állapotának javítása és képzettségének javítása
		P2.2.1 A népesség egészségi állapotának javítása és képzettségének javítása
	P3.2 Megújuló energiák alkalmazása	P2.3.1 Felsőfokú oktatás fejlesztése
		P3.1.1 Megyei öntözésfejlesztési program, amely magába foglalja a főcsatorna továbbépítését
P3.3 Klímavédelmi intézkedések	P3.1.2 Megye agráriumának megújítása	
	P3.1.3 Turisztikai vonzerő- és szolgáltatásfejlesztés	
P4 Vonzó – élhető települések	P4.1 Átfogó településfejlesztés a helyi közösségek bevonásával	P3.2.1 Megújuló energiák alkalmazásának ösztönzése
		P3.3.1 Vásárhelyi Terv Továbbfejlesztése (VTT) befejezése és klímavédelmi intézkedések
		P3.3.2 Önkormányzati energetikai fejlesztések
		P4.1.1 Belterületi belvízrendezés
P5 Kiegyenlített térszerkezet	P5.1 Településközi munkamegosztás elmélyítése	P4.1.2 Ivóvízhálózat korszerűsítése
		P4.1.3 Szennyvízelvezetés, -tisztítás és – kezelés fejlesztése
	P5.2 Tisza-tavi turisztikai térség kiemelt kezelése	P4.1.4 Belterületi utak, járdák, közparkok fejlesztése
		P4.1.5 Településkép javítása
P5.3 Térségi felzárkóztatás – kiemelten a komplex programmal fejlesztendő járáások problémáinak kezelése	P5.1.1 Közigazgatás intézményei és a közszolgáltatások elérhetőbbé tétele	
	P5.2.1 Tisza-tó kiemelt turisztikai térség fejlesztésére vonatkozó 1522/2017. (VIII.14.) Korm. határozatban foglalt fejlesztések megvalósítása	
		P5.2.2 Tisza-tó térségében a kereskedelmi szálláshelyek mennyiségi és minőségi fejlesztése
		P5.2.3 Tisza-tavi térség kerékpárhálózat kapcsolódásának kiépítése – megyei kerékpárhálózat-fejlesztési program
		P5.3.1 Jászapáti járás és a Kunhegyesi járás átfogó fejlesztése a munkahelyteremtésre és a képzettségre fókuszálva
		P5.3.2 Besenyszög-Hunyadfalva-Csataszög-Nagykörű-Kőtelek-Tisaszűly településcsoport mikrotérségi felzárkóztatása

IV. FEJLESZTÉSI PRIORITÁSOK BEMUTATÁSA 2021-2027



1. PRIORITÁS P1 NÖVEKVŐ VERSENYKÉPESSÉG

INDOKLÁS: A megye az ország egyik legiparosodottabb megyéje, ahol az újérték 60%-ának előállítása a Felső-Jászságban koncentrálódik, alapvetően nagyvállalatok által létrehozva, viszonylag alacsony hozzáadott értékkel. Gondot jelent a térség elérése és a bővülő kapacitásokhoz a munkaerő biztosítása. Ugyanakkor a megyeszékhely körzetében és a tiszántúli részeken relatíve magas a munkanélküliség és gyenge gazdaság. A megye versenyképességének javítása érdekében ezen problémák kezelése mellett szükséges a kooperáció erősítése.

PRIORITÁSI FÓKUSZ:

- közúti közlekedés fejlesztése,
- területileg differenciált, adottságokra épülő gazdaságfejlesztés.

FEJLESZTÉSI INTÉZKEDÉSEK:

P1.1 Elérhetőség javítása, kiemelten az M4 továbbépítése

Indoklás: A megye kedvező földrajzi fekvése ellenére a közúthálózatának jellemzői rendre az országos átlag alattiak, ennek felszámolásához nem elégséges a közúthálózat százalékos aránya szerint biztosított felújítási keret. A megyét érintő gyorsforgalmi úthálózat fejlesztése rendre átütemezésre került. A közlekedési kapcsolatok kiépítetlensége és minősége a megye gazdasági és társadalmi fejlődésének egyik legfontosabb korlátozó tényezője. Különösen igaz ez a megye nemzetközi kapcsolatrendszerét biztosító M4-es gyorsforgalmi útra. Az elérhetőség javítása egyaránt kiszolgálja az ipari parkok és iparterületek, valamint a települések erőteljesebb bekapcsolódását a gazdasági életbe és a megyére jellemző erőteljes kelet-nyugati ingázást, illetve lehetővé teszi a jászberényi és szolnoki térségi munkaerő-piacokon belül a munkába járás biztosítását. Ehhez szükséges a tömegközlekedés fejlesztése és új Tisza és Hármas-Körös hidak építésének előkészítése is.

Időtáv: 2021-2023

Felelős: NIF Zrt., Magyar Közút Zrt.

P1.2 Magasabb hozzáadott érték előállítás

Indoklás: A megyére alapvetően nemzetközi tulajdonú nagyvállalati struktúra jellemző, amelyhez viszonylag erőteljes beszállítói hálózat alakult ki. Ezek a vállalkozások meghatározóan a Felső-Jászságban koncentrálódnak. Kicsi az önálló végterméket előállító megyei székhelyű gazdálkodó szervezet száma. Ebből adódóan a hozzáadott érték előállítás sem kimagasló. A vállalati, termelési és térségi kapacitási koncentráció egyfajta kockázati tényező is. Mindezek kezelése szükségessé teszi a magasabb hozzáadott érték előállítását már rövid távon is, hogy a megye ipargazdaságának teljesítménye fenntartható és fokozható legyen.

Időtáv: 2021-2023, 2024-2027

Felelős: Jász-Nagykun-Szolnok Megyei Kereskedelmi és Iparkamara, Nemzeti Agrárgazdasági Kamara, Innovációs és Technológiai Minisztérium

P1.3 Növekedési zóna szervezése

Indoklás: A megyében az ipari új érték előállításának mintegy 60%-a a Felső-Jászságban (Jászárokszállás-Jászberény-Jászfényszaru városok térsége) történik. Ez a zóna területileg kapcsolódik Heves megye déli részéhez, Hatvan és Gyöngyös városok térségéhez. E három térségben nemzetközileg is kiemelkedő jelentőségű gazdasági tevékenység folyik. A befektetések folyamatosan növelik a térségek gazdasági kapacitását. Egyformán jellemző a helyi munkaerő hiánya és a számottevő térségi ingázás, a munkaerőhiány pótlására külföldi munkavállalók nagyarányú megjelenése. A folyamatosan bővülő gazdaság a kormányzati és az önkormányzati szervek számára új típusú kihívást jelent, amelynek kezeléséhez a közsféra nem rendelkezik kellő kompetenciával és anyagi erővel (pl. hatósági eljárások gyorsítása, távolsági ingázók számára szállás biztosítása, képzés-szakképzés, szabadidős és jóléti szolgáltatások fejlesztése). Szükséges az üzleti szereplők, a kormányzati és az önkormányzati közigazgatási szervek együttműködésének megerősítése, szervezetté tétele. A zónához fokozatosan kapcsolódnak a tiszántúli kistérségek.

Időtáv: 2021-2023

Felelős: Jász-Nagykun-Szolnok Megyei Önkormányzat, Jász-Nagykun-Szolnok Megyei Kereskedelmi és Iparkamara, Nemzeti Agrárgazdasági Kamara

P1.4 Megyeszékhely és a tiszántúli térségek gazdasági súlyának emelése

Indoklás: A megyében a Felső-Jászságon kívül előállított ipari új érték mintegy fele-fele arányban a megyeszékhely településegüttesében (Szolnok-Törökszentmiklós-Martfű városok), valamint a tiszántúli kistérségekben (Karcag, Kunszentmárton, Mezőtúr, Tiszafüred városok) jön létre. Az országosan még viszonylag jelentős számú megyei munkanélküliség (12-14 ezer fő) nagyobb hányada is ezekben a térségekben koncentrálódik. Ezt példázza az is, hogy a megyei jogú városok közül tartósan csak Debrecenben és Salgótarjánban magasabb a munkanélküliség, mint Szolnokon. Ezen probléma megoldása érdekében szükséges a megyeszékhely és a tiszántúli kistérségek gazdasági súlyának növelése a foglalkoztatás feltételeinek bővítésével, amely a térség ipari parkjainak fejlesztését jelenti. Ez lehetőséget teremt a befektetők fogadására, beszállítói hálózatok kialakítására, a helyi gazdaság és a szociális gazdaság fejlesztésére.

Időtáv: 2021-2023, 2024-2027

Felelős: Jász-Nagykun-Szolnok Megyei Kereskedelmi és Iparkamara, Jász-Nagykun-Szolnok Megyei Önkormányzat, Szolnok Megyei Jogú Város Önkormányzata, Nemzeti Agrárgazdasági Kamara, érintett települések

TERVEZETT FEJLESZTÉSEK:

P1.1.1 Megye nagytérségi kapcsolatainak erősítése – M4 és M44 megyét érintő szakaszainak befejezése, M8 Szolnok-Kecskemét gyorsforgalmi út megépítése, M32 Szolnok-M3 összekötése, Mezőtúr-Szarvas híd – becsült költség 200 milliárd Ft (uniós és hazai forrás)

Indoklás: A rendszerváltás után a megye kedvező közlekedésföldrajzi elhelyezkedése ellenére egyfajta belső perifériává vált, amelyet csak erősített Szolnok város közlekedési csomópont szerepének leépülése. A gyorsforgalmi utak csak napjainkban érik el a megyét. A tervezett három fejlesztés megvalósulásával a megye ismét hasznosíthatja a centrális fekvés előnyeit.

Érintett Európai Unió szakpolitikai célkitűzés: PO3 – Jobban összekapcsolt Európa

Kapcsolódó hazai operatív program: IKOP Plusz Integrált Közlekedésfejlesztési Operatív Program Plusz

P1.1.2 Megyén belüli térségi összeköttetést biztosító főutak fejlesztése – 32. számú főút Jászberény-Újszász szakasza, 34. számú főút Tiszafüred-Fegyvernek szakasza, 442. számú főút Szolnok-Kunszentmárton szakasza, Karcag, Kunszentmárton, Törökszentmiklós, Mezőtúr elkerülő szakaszai előkészítése és megvalósítása, a főutakon a 11,5 tonnás teherbírás teljes kiépítése, Szolnokon a Csáklya úti híd megépítése és a kapcsolódó elkerülő szakaszok megvalósítása, valamint további folyami hidak létesítésének vizsgálata – becsült költség 150 milliárd Ft (uniós és hazai forrás)

Indoklás: A megyén belüli észak-déli kapcsolatok erősítése és a munkába járás feltételeinek fejlesztése indokolják az évtizede húzóó felújítási munkák elvégzését.

Érintett Európai Unió szakpolitikai célkitűzés: PO3 – Jobban összekapcsolt Európa

Kapcsolódó hazai operatív program: IKOP Plusz Integrált Közlekedésfejlesztési Operatív Program Plusz

P1.1.3 Megyén belüli közúti elérhetőség javítása (42 település) – megyei útfelújítási és mellékútfejlesztési program – becsült költség 120 milliárd Ft (uniós és hazai forrás)

Indoklás: A megye rendkívül rossz állapotú állami közúthálózata felújítási ütemének gyorsítása szükséges, mivel az úthálózat százalékos aránya szerinti forrásfelhasználás a megye pozícióját nem javítja, hanem tovább rontja. Ezért indokolt egy önálló és nagyobb volumenű fejlesztési program megvalósítása.

Érintett Európai Uniós szakpolitikai célkitűzés: PO5 – Polgárokhoz közelebb álló Európa

Kapcsolódó hazai operatív program: IKOP Plusz Integrált Közlekedésfejlesztési Operatív Program Plusz, TOP Plusz Terület- és Településfejlesztési Operatív Program Plusz

P1.2.1 Iparterület fejlesztése (28 település) – meglévő iparterületek fejlesztése, újak kialakítása – becsült költség 30 milliárd Ft (uniós és hazai forrás)

Indoklás: A megye gazdaságilag fejlettebb nyugati felében folyamatos a befektetői érdeklődés, a megye tisztántúli részein pedig az újraiparosítás feltételeinek kialakítása szükséges a foglalkoztatás bővítéséhez, a környezetvédelem szem előtt tartásával és a kármentesített barnamezős területek újrahasznosításának elsőbbségével.

Érintett Európai Uniós szakpolitikai célkitűzés: PO1 – Versenyképesebb és intelligensebb Európa

Kapcsolódó hazai operatív program: TOP Plusz Terület- és Településfejlesztési Operatív Program Plusz, GINOP Plusz Gazdaságfejlesztési és Innovációs Operatív Program Plusz

P1.2.2 Helyi gazdaság fejlesztése (44 település) – becsült költség 26 milliárd Ft (uniós és hazai forrás)

Indoklás: A mezőgazdasági területek nagysága lehetővé és szükségessé teszi mind a megye dinamikusabb nyugati felében, mind a tisztántúli „lassú zónákban” azt, hogy a helyi gazdálkodók nagyobb szerepet kapjanak a település élelmiszerellátásában és energiaellátásában. Fontos a környezetkímélő eljárások alkalmazása.

Érintett Európai Uniós szakpolitikai célkitűzés: PO5 – Polgárokhoz közelebb álló Európa

Kapcsolódó hazai operatív program: TOP Plusz Terület- és Településfejlesztési Operatív Program Plusz, KEHOP Plusz Környezeti és Energiahatékonysági Program Plusz

P1.3.1 Növekedési zóna szervezése a Felső-Jászságban (9 település) – állami és önkormányzat szervezetek, valamint a piaci szereplők új típusú térségi együttműködésének kialakítása – becsült költség 4 milliárd Ft (uniós és hazai forrás)

Indoklás: A Felső-Jászságban kialakult és bővülő gazdasági és befektetési környezet olyan kihívásokat jelent a közsféra felé, amelyek koordinált, új típusú együttműködés kialakítását teszik szükségessé a piaci szereplőkkel. Az Alsó-Jászság települései belátható időn belül csatlakozni tudnak a növekedési zónához.

Érintett Európai Uniós szakpolitikai célkitűzés: PO1 – Versenyképesebb és intelligensebb Európa

Kapcsolódó hazai operatív program: TOP Plusz Terület- és Településfejlesztési Operatív Program Plusz, GINOP Plusz Gazdaságfejlesztési és Innovációs Operatív Program Plusz

P1.4.1 Szolnok Megyei Jogú Város és a tiszántúli térségek gazdasági súlyának emelése (10 település)

– Tiszántúl újraiparosítása, a térség megyén belüli ipari új érték előállítási részarányának emelése – becsült költség 30 milliárd Ft (uniós és hazai forrás)

Indoklás: A megyei munkanélküliek túlnyomó része a tiszántúli kistérségekben és Szolnok Megyei Jogú Város környezetében él. Az ipari munkahelyek bővítése lehetővé teszi a foglalkoztatás növelését és az új érték előállításában meglévő megyei aránytalanság csökkentését.

Érintett Európai Uniói szakpolitikai célkitűzés: PO1 – Versenyképesebb és intelligensebb Európa

Kapcsolódó hazai operatív program: TOP Plusz Terület- és Településfejlesztési Operatív Program Plusz, GINOP Plusz Gazdaságfejlesztési és Innovációs Operatív Program Plusz

PRIORITÁS MEGVALÓSÍTÁSÁNAK TERÜLETE:

- TK1, TK2, TK3, TK4, TK5, TK6

PRIORITÁS MEGVALÓSÍTÁSÁNAK KEDVEZMÉNYEZETTJEI:

- a megye teljes társadalmi-gazdasági alakulata.

INDIKÁTOROK:

- a megyében lévő belső közlekedés idejének csökkenése (mértékegysége: óra, perc),
- a környezet állapotának javulása (kibocsátott széndioxid csökkenése, mértékegysége: tonna),
- ipari termelés bővítése (fejlesztett és új iparterületek nagysága, mértékegysége: hektár),
- relatíve magas munkanélküliségű térségek gazdasági súlyának növekedése (a megye ipari új értékének előállításához való hozzájárulás mértéke, mértékegysége: százalék).



2. PRIORITÁS

P2 NÉPESSÉGMEGTARTÁS – TÁRSADALMI FELZÁRKÓZÁS

INDOKLÁS: A megye gazdaságának fejlődése, a népességmegtartás erősítése és a társadalmi felzárkózás egyaránt a foglalkoztatás bővítéséhez, a munkába állás segítéséhez kötődik. Egyaránt biztosítani kell a Felső-Jászság és a megyeszékhely térsége bővülő gazdasága munkaerőigényének kiszolgálását és a tiszántúli térségben élő munkanélküliek munkába állítását. A munkaerő-piaci mozgásokhoz csak a képzett és egészséges munkaerő tud igazodni. Ennek feltétele az egészségügyi ellátás, a köznevelés, a szakképzés és a felsőfokú képzés minőségi fejlesztése.

PRIORITÁSI FÓKUSZ:

- versenyképesé váló munkaerő,
- területileg különbözően mérséklődő munkanélküliség és munkaerőhiány.

FEJLESZTÉSI INTÉZKEDÉSEK:

P2.1 Foglalkoztatás differenciált bővítése

Indoklás: A társadalmi felzárkózás stabil tartós alapja a foglalkoztatás. A megye különböző térségeiben eltérő módon kell viszonyulni a foglalkoztatás bővítéséhez. A megye nyugati felében meghatározó az egyre inkább jelentkező munkaerőhiány csökkentése, amelyet a meglévő és bővülő ipari kapacitása kiszolgálása indokol. A tiszántúli kistérségekben a még jelentős munkanélküli állomány munkába állítása jelent feladatot. Indokolt lenne, hogy a megye népességmegtartásának elősegítése érdekében a megyén belüli munkanélküliek lehetőleg megyén belül találjanak munkát. Ehhez a megyei és térségi foglalkoztatási paktumok tevékenységének hosszabb távú fenntartása teremthet alapot. Indokolt lehet egy a kisgyermekkortól munkába állásig tartó támogató humán környezetre vonatkozó koncepció kialakítása.

Időtáv: 2021-2023, 2024-2027

Felelős: Jász-Nagykun-Szolnok Megyei Kormányhivatal, Jász-Nagykun-Szolnok Megyei Kereskedelmi és Iparkamara, Nemzeti Agrárgazdasági Kamara, Jász-Nagykun-Szolnok Megyei Önkormányzat

P2.2 Népeség egészségi állapotának és képzettségének javítása

Indoklás: A foglalkoztatás bővítésének, minőségi fejlesztésének és a megye népessége megtartásának alapvető feltétele az emberi munkaerő-forrás minőségi fejlesztése. Ez a gyakorlatban a megye népessége egészségi állapotának érzékelhető javítását és a képzettség emelését jelenti. A meglévő intézményrendszer alapvetően biztosítja ennek fizikai feltételeit, azonban szükséges a köznevelési és a szakképző intézmények tevékenységének összehangolása, az épületállományuk felújítása, illetve az egészségügyi alap- és szakellátás preventív tevékenységének, valamint az ehhez kapcsolódó eszközállománynak a fejlesztése. Új elemként számolni kell a klímaváltozásnak és a világválságoknak a lakosság egészségi állapotára gyakorolt növekvő hatásaival.

Időtáv: 2021-2027

Felelős: Jász-Nagykun-Szolnok Megyei Kormányhivatal, Jász-Nagykun-Szolnok Megyei Kereskedelmi és Iparkamara, Nemzeti Agrárgazdasági Kamara, megyei szakképzési centrumok

P2.3 Felsőfokú oktatás fejlesztése

Indoklás: A megyében felsőfokú oktatás megyén kívüli székhelyű intézmények keretében Szolnokon és Jászberényben történik. A megye gazdasága és a megye lakossága munkaerő-piaci versenyképességének érdekében indokolt a felsőfokú oktatás intézményeinek hosszú távú fenntartása és fejlesztése oly módon, hogy a képzési struktúrák alapvetően a megyében jelentkező igényekhez igazodjanak. Meg kell találni az egykori mezővárosi főiskola ingatlanjainak új funkcióját.

Időtáv: 2021-2027

Felelős: Innovációs és Technológiai Minisztérium, Jász-Nagykun-Szolnok Megyei Önkormányzat

TERVEZETT FEJLESZTÉSEK:

P2.1.1 Munkába állás feltételeinek javítása (78 település) – munkásszállók létesítése, ingázás feltételeinek javítása, rétegspecifikus munkaerőpiaci szolgáltatások fejlesztése, a megváltozott munkaképességűek kiemelt támogatása – becsült költség 20 milliárd Ft (uniós és hazai forrás)

Indoklás: A Felső-Jászságban koncentrálnálódó ipari termelés munkaerőszükséglete csak nagy volumenű távolsági ingázással biztosítható. Az ehhez kapcsolódó tevékenységek mennyiségi és minőségi fejlesztése ösztönzőleg hat a munkavállalásra.

Érintett Európai Uniói szakpolitikai célkitűzés: PO4 – Szociálisabb és befogadóbb Európa

Kapcsolódó hazai operatív program: TOP Plusz Terület- és Településfejlesztési Operatív Program Plusz, EFOP Plusz Emberi Erőforrás Fejlesztési Operatív Program Plusz

P2.1.2 Önkormányzat bérlakásépítési program (42 település) – szakemberek és fiatalok megtartása érdekében új bérlakások építése – becsült költség 30 milliárd Ft (uniós és hazai forrás)

Indoklás: A megye folyamatosan csökkenő népességén belül kifejezetten gond a szakképzett munkaerő és a fiatalok elvándorlása. Megtartásuk és a betelepülésük elősegítésének egyik eszköze az önkormányzati bérlakások számának növelése.

Érintett Európai Uniós szakpolitikai célkitűzés: PO4 – Szociálisabb és befogadóbb Európa

Kapcsolódó hazai operatív program: EFOP Plusz Emberi Erőforrás Fejlesztési Operatív Program Plusz

P2.1.3 Szociális ellátás átfogó fejlesztése (38 település) – bentlakásos időszothonok kialakítása, szociális otthonok felújítása, a fogyatékkal élők helyzetének minőségi javítása – becsült költség 16 milliárd Ft (uniós és hazai forrás)

Indoklás: A megye népességének elöregedése, valamint az egyedül élő idős korúak növekvő száma és helyzetük javítása indokolja a megye szociális ellátórendszerének bővítését és fejlesztését.

Érintett Európai Uniós szakpolitikai célkitűzés: PO4 – Szociálisabb és befogadóbb Európa

Kapcsolódó hazai operatív program: TOP Plusz Terület- és Településfejlesztési Operatív Program Plusz, EFOP Plusz Emberi Erőforrás Fejlesztési Operatív Program Plusz

P2.1.4 Társadalmi együttműködés és közösségfejlesztés (31 település) – becsült költség 8 milliárd Ft (uniós és hazai forrás)

Indoklás: A településfejlesztés előttünk álló megoldandó problémái döntően helyi szinten kezelhetők. Ez szükségessé teszi az önkormányzat és a helyi társadalom kapcsolatának erősítését és az együttműködés új típusú formáinak kialakítását. Lényegében egy „közakarató” helyi fejlesztéspolitika kialakítása szükséges. Emellett a népességmegtartás egyik eszköze lehet a helyi és térségi identitás erősítését szolgáló közösségek, szervezetek fokozottabb támogatása. Mindez többek között eredményezi a helyi közösségi élet, a helyi kultúra, a helyi sport és szabadidős tevékenységek erősödését.

Érintett Európai Uniós szakpolitikai célkitűzés: PO4 – Szociálisabb és befogadóbb Európa

Kapcsolódó hazai operatív program: TOP Plusz Terület- és Településfejlesztési Operatív Program Plusz, EFOP Plusz Emberi Erőforrás Fejlesztési Operatív Program Plusz

P2.2.1 Népeség egészségi állapotának és képzettségének javítása (78 település) – alap- és szakellátás fejlesztése, hiányzó praxisok betöltése, orvos gép-műszer beszerzés, a köznevelés és a szakképzés minőségi és mennyiségi fejlesztése – becsült költség 20 milliárd Ft (uniós és hazai forrás)

Indoklás: A megye népessége egészségi állapotának helyzete országosan is kedvezőtlennek mondható, emellett kiugróan magas a betöltetlen háziorvosi praxisok száma. A társadalmi-gazdasági különbségek csökkentésének egyik eszköze az egészségügyi ellátás mennyiségi és minőségi fejlesztése. A köznevelési és képzési intézmények általános felújítása és a képzési tartalmak fejlesztése lehetővé teszi a megye munkavállalási korú lakossága munkaerőpiaci esélyeinek bővülését.

Érintett Európai Uniói szakpolitikai célkitűzés: PO4 – Szociálisabb és befogadóbb Európa
Kapcsolódó hazai operatív program: TOP Plusz Terület- és Településfejlesztési Operatív Program Plusz, EFOP Plusz Emberi Erőforrás Fejlesztési Operatív Program Plusz

P2.3.1 Felsőfokú oktatás fejlesztése (2 település) – Szolnokon és Jászberényben a felsőfokú oktatás tartós fennmaradása feltételeinek javítása – becsült költség 10 milliárd Ft (uniós és hazai forrás)

Indoklás: A megye felsőoktatásának megőrzése lehetővé teszi a K+F+I tevékenységek fejlesztését, illetve elérhető közelségbe hozza a felsőfokú képzést a szegényebb rétegek ifjúsága számára.

Érintett Európai Uniói szakpolitikai célkitűzés: PO4 – Szociálisabb és befogadóbb Európa
Kapcsolódó hazai operatív program: EFOP Plusz Emberi Erőforrás Fejlesztési Operatív Program Plusz

PRIORITÁS MEGVALÓSÍTÁSÁNAK TERÜLETE:

- TK1, TK2, TK3, TK4, TK5, TK6

PRIORITÁS MEGVALÓSÍTÁSÁNAK KEDVEZMÉNYEZETTJEI:

- a megye teljes népessége.

INDIKÁTOROK:

- a népességmegtartás erősödése (vándorlási egyenleg, mértékegysége: fő),
- a foglalkoztatottság bővülése (munkanélküliség ráta, mértékegysége: százalék),
- egészségesebb népesség (halálozási arány csökkenése, mértékegysége: ezer lakosra vetített halálozások száma),
- a munkavállalás feltételeinek javítása (épített munkásszállók férőhelye, mértékegysége: férőhely).



3. PRIORITÁS P3 KEDVEZŐ ÁLLAPOTÚ KÖRNYEZET

INDOKLÁS: Az Alföld közepén, folyók és csatornák által tagolt megye környezeti állapota kedvező. Az élővizekhez kötődnek a természetvédelmi területek és az erdők, viszonylag kis kiterjedéssel. Itt található az ország termőterületének ötöde, amelynek hasznosítása külterjes (a terület negyedében napraforgót, negyedében kukoricát, a többi területen zömmel gabonát termelnek). Az időjárási szélsőségek jellemzik – erőteljes árvíz, belvív és aszály veszélyeztetettség. Mindezek a klímaváltozásra is utalnak. A természeti környezet sajátossága lehetővé teszi a mezőgazdasági és turisztikai hasznosítást, de megszabja annak irányát is, amely egyértelműen az értéket jelentő kedvező állapot jövőbeni fenntartása. Minden fejlesztésnél vizsgálni kell, hogy rendelkezésre állnak-e a szükséges felszíni, illetve felszín alatti vízkészletek. Biztosítani kell, hogy a vízkészletek szennyezése ne történhessen meg.

PRIORITÁSI FÓKUSZ:

- szennyezetlen környezet tudatos megőrzése,
- felkészülés a klímaváltozásra – komplex vízgazdálkodás kialakítása.

FEJLESZTÉSI INTÉZKEDÉSEK:

P3.1 Tájkonform mezőgazdaság- és turizmusfejlesztés

Indoklás: A megyében a tájhasználat alapvetően a mezőgazdasági tevékenység keretében történik és kialakult a felszíni vizekhez kötődően a természeti örökség idegenforgalmi hasznosítása. A megye kedvező környezeti állapotának megőrzése szükségessé teszi az agrártermelés ökológiai adottságokra alapozó fenntartható fejlesztését, különös tekintettel az öntözésfejlesztésre, a klímaváltozáshoz alkalmazkodó területhasználat kialakítására, valamint a pusztai és ártéri gazdálkodásra. A turizmus természetközeli ágazatainak fejlesztése a megyei vonzerőt jelentősen bővítheti, hozzájárulva a foglalkoztatás bővítéséhez és a rurális térségekben a népesség megtartásához.

Időtáv: 2021-2023, 2024-2027

Felelős: Nemzeti Agrárgazdasági Kamara, Jász-Nagykun-Szolnok Megyei Kormányhivatal,
Jász-Nagykun-Szolnok Megyei Önkormányzat, Tisza-tó Térségi Fejlesztési Tanács

P3.2 Megújuló energiák alkalmazása

Indoklás: A termelés és a háztartások működési költségeinek csökkentése és az általuk kibocsátott káros anyagok mennyiségének mérséklése indokoltta teszi a megújuló energiák alkalmazását, amelyre lehetőséget adnak a folyamatosan megjelenő korszerű technológiák. Elsősorban a megyében potenciálisan számba vehető megújuló erőforrások energiatermelésbe való bevonása és a lakossági energiafelhasználás korszerűsítése szükséges. Ezek nagymértékben hozzájárulnak a kedvező állapotú környezet megőrzéséhez.

Időtáv: 2021-2023

Felelős: Jász-Nagykun-Szolnok Megyei Önkormányzat, Nemzeti Agrárgazdasági Kamara

P3.3 Klímavédelmi intézkedések

Indoklás: A megye földrajzi fekvése és időjárási jellemzői alapján fokozottan kitett a változó klíma hatásainak. A megye népessége megtartásának egyik fontos eszköze lesz a jövőben a változó klímához való alkalmazkodás. Ez elsősorban a mezőgazdasági termelés megújítását és a meglévő ár- és belvízvédelmi rendszerek szélsőségeket is kezelni tudó fejlesztését foglalja magába.

Időtáv: 2021-2023, 2024-2027

Felelős: Jász-Nagykun-Szolnok Megyei Önkormányzat, Közép-Tisza-vidéki Vízügyi Igazgatóság, Jász-Nagykun-Szolnok Megyei Kormányhivatal, Jász-Nagykun-Szolnok Megyei Katasztrófavédelmi Igazgatóság, Nemzeti Agrárgazdasági Kamara

TERVEZETT FEJLESZTÉSEK:

P3.1.1 Megyei öntözésfejlesztési program, amely magában foglalja a Jászsági-főcsatorna továbbépítését – 380 milliárd Ft (uniós és hazai forrás)

Indoklás: A megyében található jelenleg kihasználatlan csatornahálózat lehetővé teszi az öntözés viszonylag nagy volumenű fejlesztését, amely a mezőgazdasági termelés megújításának egyik alapja. A Jászság vízháztartásának hiányosságai csak a Jászsági-főcsatorna megvalósításával pótolhatók. A megvalósuló fejlesztéseknek az érintett lakosság foglalkoztatásának és jövedelemszerzési lehetőségeinek bővülését kell eredményezniük.

Érintett Európai Uniói szakpolitikai célkitűzés: PO2 – Zöldebb Európa

Kapcsolódó hazai operatív program: KEHOP Plusz Környezeti és Energiahatékonysági Operatív Program Plusz

P3.1.2 Megye agráriumának megújítása – becsült költség 390 milliárd Ft (uniós és hazai forrás)

Indoklás: Megyénk alapvetően mezőgazdasági megye (itt található az ország termőföldjének egyötöde és ezen terem meg az elfogyasztott élelmezési gabona 20%-a). A külterjes jellegű, viszonylag alacsony hozamú és feldolgozó kapacitással csak részben rendelkező agrárium megújítása tájgazdálkodáson, öntözésfejlesztésen és a belterjesebb termelés kialakításán keresztül valósítható meg. Ennek együtt kell járnia a fenntarthatóság és a foglalkoztatás bővülésével.

Érintett Európai Unió szakpolitikai célkitűzés: PO1 – Versenyképesebb és intelligensebb Európa

Kapcsolódó hazai operatív program: KEHOP Plusz Környezeti és Energiahatékonysági Operatív Program Plusz

P3.1.3 Turisztikai vonzerő- és szolgáltatásfejlesztés (60 település) – becsült költség 167 milliárd Ft (uniós és hazai forrás)

Indoklás: A következő időszakban előtérbe kerül a turizmusban a lakóhely szűkebb és tágabb környezetében megvalósuló szabadidő eltöltése. A települések döntő többségén található olyan helyi érték, amely vonzerővé fejleszthető. Ezek kialakításának támogatására, valamint az elmúlt időszakban megvalósult turisztikai vonzerőfejlesztésekhez kapcsolódó szolgáltatások kiépítésének segítésére kell koncentrálni a forrásokat. Emellett a nagyobb volumenű szolgáltatás- és vonzerőfejlesztések összehangolása szükséges. Új elemként számolni kell a klímaváltozás és a világiárványok hatásaival.

Érintett Európai Unió szakpolitikai célkitűzés: PO5 – Polgárokhoz közelebb álló Európa

Kapcsolódó hazai operatív program: TOP Plusz Terület- és Településfejlesztési Operatív Program Plusz, KEHOP Plusz Környezeti és Energiahatékonysági Operatív Program Plusz

P3.2.1 Megújuló energiák alkalmazásának ösztönzése (78 település) – megyei támogatási rendszer keretében a lakossági és a kisvállalkozások számára – becsült költség 50 milliárd Ft (uniós és hazai forrás)

Indoklás: A klímaváltozás szükségessé teszi a környezeti szennyezések csökkentését minden területen. A háztartások és a kisvállalkozások számára az országos ciklikus pályázati rendszerek mellett szükséges egy folyamatos megyei forráslehetőség biztosítása is.

Érintett Európai Unió szakpolitikai célkitűzés: PO2 – Zöldebb Európa

Kapcsolódó hazai operatív program: TOP Plusz Terület- és Településfejlesztési Operatív Program Plusz, KEHOP Plusz Környezeti és Energiahatékonysági Operatív Program Plusz

P3.3.1 Vásárhelyi Terv Továbbfejlesztése (VTT) befejezése – nagyvízi meder vízszállító kapacitásának bővítése, töltésáthelyezések, tározók – becsült költség 200 milliárd Ft (uniós és hazai forrás)

Indoklás: A megye jövőjének egyik alapja az árvízbiztonság teljes körű megvalósítása.

Érintett Európai Unió szakpolitikai célkitűzés: PO2 – Zöldebb Európa

Kapcsolódó hazai operatív program: KEHOP Plusz Környezeti és Energiahatékonysági Operatív Program Plusz

P3.3.2 Önkormányzati energetikai fejlesztések (56 település) – becsült költség 14 milliárd Ft (uniós és hazai forrás)

Indoklás: Az olcsóbb üzemeltetés és a környezeti szennyezés mérséklése szükségessé teszi az önkormányzati ingatlanok energetikai korszerűsítésének folyamatosságát.

Érintett Európai Unió szakpolitikai célkitűzés: PO2 – Zöldebb Európa

Kapcsolódó hazai operatív program: TOP Plusz Terület- és Településfejlesztési Operatív Program Plusz, KEHOP Plusz Környezeti és Energiahatékonysági Operatív Program Plusz

PRIORITÁS MEGVALÓSÍTÁSÁNAK TERÜLETE:

- **TK1, TK2, TK3, TK4, TK5, TK6**

PRIORITÁS MEGVALÓSÍTÁSÁNAK KEDVEZMÉNYEZETTJEI:

- a megye települései, lakossága, agrár- és turisztikai vállalkozásai, szolgáltatói.

INDIKÁTOROK:

- agrárgazdálkodás feltételeinek stabilizálódása (legalább egyszer öntözött termőterületek nagyságának növekedése, mértékegysége: hektár),
- intenzív kultúrák növekedése (zöldség- és gyümölcs termőterület bővülése, mértékegysége: hektár)
- árvízbiztonság növelése (mértékadó árvízi szintnek – Tisza, Zagyva folyók – (MÁSZ) történő megfelelés, mértékegysége: százalék),
- vendégforgalom bővülése (vendégéjszakák száma, mértékegysége: nap).



4. PRIORITÁS P4 VONZÓ – ÉLHETŐ TELEPÜLÉSEK

INDOKLÁS: A települési közüzemi infrastruktúra kiépítése alapvetően befejeződött, illetve elengedhetetlenné válik az elmúlt évtizedekben kiépült hálózatok rekonstrukciója. Hasonló folyamatok játszódnak le a köztisztviselők ingatlanállományában is. A településkép és az épületállomány minősége összességében még sok tennivalót indukál. A népességcsökkenés mérsékléséhez szükséges a települések vonzóbbá tétele és modernizációja is. Ezek kisléptékű fejlesztések keretében, a lakosság és a helyi közösségek határozottabb bevonásával valósíthatók meg. Ez hozzájárulhat a turisztikai vonzerő megőrzéséhez és fejlődéséhez is.

PRIORITÁSI FÓKUSZ:

- települések modernizációja,
- kapcsolódás a Magyar Falu Programhoz.

FEJLESZTÉSI INTÉZKEDÉSEK:

P4.1 Átfogó településfejlesztés a helyi közösségek bevonásával

Indoklás: A megye települései, intézményei és közműellátottsága ugrásszerűen fejlődött az elmúlt évtizedekben. A kiépült hálózatok korszerűsítése hamarosan napirendre kerül. A megye épületállománya is számottevően korszerűsödött, azonban a településkép rendkívül heterogén és jellemzően nem hagyományőrző. A közművek, az épületállomány, a belterületi úthálózat jövőbeni megújítása lehetőséget ad a településkép színvonalának emelésére és a korábbi helyi jellegzetességek megjelenítésére. Ezen fejlesztések jellege és léptéke lehetővé és szükségessé teszi a helyi közösségek bevonását a társadalmi elfogadottság és mozgósítás érdekében.

Időtáv: 2021-2023, 2024-2027

Felelős: Modern Települések Fejlesztéséért Felelős Kormánybiztos, Jász-Nagykun-Szolnok Megyei Önkormányzat, Szolnok Megyei Jogú Város Önkormányzata

TERVEZETT FEJLESZTÉSEK:

P4.1.1 Belterületi belvízrendezés (51 település) – becsült költség 30 milliárd (uniós és hazai forrás)

Indoklás: A megye lakossága és gazdasága számára folyamatos kihívást jelent a szabályozott nagyvízi ártéren kialakított élettér védelme, amely a belvízrendezésben testesül meg. Ez szükségessé teszi a belvízvédelmi infrastruktúra folyamatos karbantartását, fejlesztését. Alapvető célkitűzés legyen a tudatos belvízgazdálkodás és belvízviisszatartás, valamint ennek kapcsolása az öntözés bővítéséhez.

Érintett Európai Uniói szakpolitikai célkitűzés: PO2 – Zöldebb Európa

Kapcsolódó hazai operatív program: TOP Plusz Terület- és Településfejlesztési Operatív Program Plusz, KEHOP Plusz Környezeti és Energiahatékonysági Operatív Program Plusz

P4.1.2 Ivóvízhálózat korszerűsítése (45 település) – becsült költség 83,9 milliárd Ft (uniós és hazai forrás)

Indoklás: Az uniós támogatással megvalósult ivóvízminőség-javító programokból lényegében kimaradt az elavult hálózat rekonstrukciója. Számos településen érdemben nem csökkent a hálózati veszteség sem. A földalatti vizek védelme és az ivóvízellátás költségeinek csökkentése szükségessé teszi a vezetékhálózat korszerűsítését.

Érintett Európai Uniós szakpolitikai célkitűzés: PO2 – Zöldebb Európa

Kapcsolódó hazai operatív program: KEHOP Plusz Környezeti és Energiahatékonysági Operatív Program Plusz

P4.1.3 Szennyvízelvezetés, -tisztítás és -kezelés fejlesztése (36 település) – becsült költség 120,4 milliárd Ft (uniós és hazai forrás)

Indoklás: A megye településeinek négyötödében megvalósult a szennyvíz gyűjtése és tisztítása. A szennyvíztisztító telepek folyamatos karbantartást igényelnek a környezetkárosítás elkerülése érdekében, illetve folyamatosan karban kell tartani a kiépült vezetékhálózatot is. Meg kell oldani, hogy a szippantott szennyvíz és a szennyvíziszap elhelyezése minél rövidebb szállítási útvonalon történjen.

Érintett Európai Uniós szakpolitikai célkitűzés: PO2 – Zöldebb Európa

Kapcsolódó hazai operatív program: KEHOP Plusz Környezeti és Energiahatékonysági Operatív Program Plusz

P4.1.4 Belterületi utak, járdák, közparkok fejlesztése (71 település) – becsült költség 38 milliárd Ft (uniós és hazai forrás)

Indoklás: Az előző évszázad '90-es éveiben kiépült belterületi utak, járdák, közparkok állaga az elmúlt évtizedekben rendkívül leromlott. Ez lényegében minden települést, minden vállalkozást és minden lakost érint. Megyei szinten ez az önkormányzatok által jelzett legfontosabb probléma, a felújításra valamennyi forrás biztosítása ma már elengedhetetlen.

Érintett Európai Uniós szakpolitikai célkitűzés: PO5 – Polgárokhoz közelebb álló Európa

Kapcsolódó hazai operatív program: TOP Plusz Terület- és Településfejlesztési Operatív Program Plusz

P4.1.5 Településkép javítása (56 település) – településközpontok fejlesztése – becsült költség 12 milliárd Ft (uniós és hazai forrás)

Indoklás: A megyében az elmúlt 30 évben megépült közintézmények döntő többsége felújításra szorul. A megye településeinek épületállománya meglehetősen vegyes képet mutat. Járási szinten koordinált fejlesztési programok kialakításával jelentős előrelépések tehetők mindkét területen.

Érintett Európai Uniós szakpolitikai célkitűzés: PO5 – Polgárokhoz közelebb álló Európa

Kapcsolódó hazai operatív program: TOP Plusz Terület- és Településfejlesztési Operatív Program Plusz

PRIORITÁS MEGVALÓSÍTÁSÁNAK TERÜLETE:


- TK1, TK2, TK3, TK4, TK5, TK6

PRIORITÁS MEGVALÓSÍTÁSÁNAK KEDVEZMÉNYEZETTJEI:

- a megye települései és lakossága.

INDIKÁTOROK:

- egészségesebb ivóvíz (a hálózati veszteség csökkenése, mértékegysége: százalék),
- szennyvízkezelés hatékonyságának növekedése (szennyvíztisztító telepeken a vízszennyezési bírság csökkenése, mértékegysége: százalék),
- lakossági közlekedés feltételeinek javítása (felújított belterületi utak hossza, mértékegysége: km),
- településkép javítása (felújított ingatlanok száma, mértékegysége: darab).



5. PRIORITÁS P5 KIEGYENLÍTETTEBB TÉRSZERKEZET

INDOKLÁS: A megye településhálózata a Tiszához kötődően eltérő fejlettségű és eltérő lehetőségű részekből áll. Két regionális jellegű vonzásközpont alakult ki: a termelési-foglalkoztatási központ funkciójú Felső-Jászság és Szolnok Megyei Jogú Város. A tiszántúli belső perifériákon viszonylag gyengék a kistérségi központok. A területi különbségek csökkentése szükségessé teszi a települési funkciók egyértelműsítését, a járási és térségi központok szerepének növelését. Ennek a tevékenységsorozatnak egyik kulcseleme az országosan kiemelt Tisza-tavi turisztikai térség lehetőségeihez igazodó újrapozicionálása.

PRIORITÁSI FÓKUSZ:

- megyén belüli területi különbségek mérséklése.

FEJLESZTÉSI INTÉZKEDÉSEK:

P5.1 Településközi munkamegosztás elmélyítése

Indoklás: A megye településhálózata kialakultnak tekinthető. A két regionális pólus (Szolnok és Felső-Jászság) mellett indokolt a tiszántúli térségi központok és járási székhelyek funkcióinak és intézményrendszerének fejlesztése a kelet-nyugati kettészakadás mérséklése érdekében. Szükséges a településhálózati hierarchiához igazodóan az egyes települések funkcióinak (lakó, gazdasági, szolgáltató és igazgatási) és kapcsolatrendszerének feltárása, rögzítése a terület- és településfejlesztési források jövőbeni koncentráltabb és hatékonyabb hasznosításához. Kiemelt fontosságú a megyeszékhely településeggyüttesének a Felső-jászsági ipari agglomeráció és a Tisza-tavi települések összehangolt fejlesztésének fokozatos kialakítása.

Időtáv: 2024-2027

Felelős: Jász-Nagykun-Szolnok Megyei Önkormányzat, Jász-Nagykun-Szolnok Megyei Kormányhivatal, Szolnok Megyei Jogú Város Önkormányzata

P5.2 Tisza-tavi turisztikai térség kiemelt kezelése

Indoklás: Hazánk és a megye egyik ökoturisztikai központja a Tisza-tó. A mesterségesen kialakított természeti környezet jövőbeni turisztikai hasznosítása csak a terhelhetőséghez igazodóan történhet. Ennek felmérése alapján szükséges a vonzástényezők, a szálláshelyek és szolgáltatások minőségi fejlesztése. Kiemelkedő feladat a térség kibontakozó kerékpárturizmusának bővítése.

Időtáv: 2021-2023

Felelős: Magyar Turisztikai Ügynökség, Tisza-tó Térségi Fejlesztési Tanács, Jász-Nagykun-Szolnok Megyei Önkormányzati Hivatal

P5.3 Térségi felzárkóztatás – kiemelten a komplex programmal fejlesztendő járások problémáinak kezelése

Indoklás: A megyében a legrosszabb társadalmi-gazdasági mutatókkal rendelkező 2 térség a Jászapáti járás és a Kunhegyesi járás. A problémák kezelésére átfogó térségi felzárkóztatási programokat szükséges kidolgozni és végrehajtani. Ezekben elsősorban kezelni kell az erőteljesen átstrukturálódó népesség társadalmi felzárkóztatását és foglalkoztatását. Létre kell hozni a kidolgozandó programok végrehajtását irányító szervezeti struktúrát is. Célkitűzés, hogy a 2 járás mutatói erőteljesen közeledjenek a megyei átlaghoz, ennek érdekében szükséges a megyére dedikált források ide való koncentrálása is. Ezen túlmenően vannak olyan belső perifériák (Szolnoki járás északi része, Mezőtúr térsége és a Tiszazug), ahol szintén megyei koordinációval szükséges a problémák kezelése. A hatékony és valós területi felzárkózás elősegítéséhez indokolt a Megyei Önkormányzat direkt beavatkozása saját gazdaságfejlesztési célú projektek megvalósításával.

Időtáv: 2021-2027

Felelős: Jász-Nagykun-Szolnok Megyei Önkormányzat, Jász-Nagykun-Szolnok Megyei Kormányhivatal

TERVEZETT FEJLESZTÉSEK:

P5.1.1 Közigazgatás intézményei és a közszolgáltatások elérhetőbbé tétele – becslült költség 5 milliárd

Ft (uniós és hazai forrás)

Indoklás: A közigazgatási szolgáltatás digitalizációja mellett fontos, hogy az intézményhálózat fizikálisan is közelebb kerüljön az állampolgárokhoz, ezért célul kell kitűzni, hogy minden járási székhelyen minden térségi jellegű szolgáltatás jelen legyen.

Érintett Európai Unió szakpolitikai célkitűzés: PO5 – Polgárokhoz közelebb álló Európa

Kapcsolódó hazai operatív program: TOP Plusz Terület- és Településfejlesztési Operatív Program Plusz, DIMOP Plusz Digitális Megújulás Operatív Program Plusz

P5.2.1 Tisza-tó kiemelt turisztikai térség fejlesztésére vonatkozó 1522/2017. (VIII.14.) Korm.

határozatban foglalt fejlesztések megvalósítása – becslült költség 15 milliárd Ft (uniós és hazai forrás)

Indoklás: A Kormányhatározatban megfogalmazott fejlesztések megvalósítása érdemben hozzájárulhat a térség felzárkóztatásához.

Érintett Európai Unió szakpolitikai célkitűzés: PO5 – Polgárokhoz közelebb álló Európa

Kapcsolódó hazai operatív program: TOP Plusz Terület- és Településfejlesztési Operatív Program Plusz

P5.2.2 Tisza-tó térségében a kereskedelmi szálláshelyek mennyiségi és minőségi fejlesztése – becslült költség 50 milliárd Ft (uniós és hazai forrás)

Indoklás: A kereskedelmi szálláshelyek fejlesztése ma már elengedhetetlen feltétele a Tiszavati turizmus továbbfejlesztésének.

Érintett Európai Unió szakpolitikai célkitűzés: PO5 – Polgárokhoz közelebb álló Európa

Kapcsolódó hazai operatív program: TOP Plusz Terület- és Településfejlesztési Operatív Program Plusz

P5.2.3 Tisza-tavi térségi kerékpárúthálózat kapcsolódásának kiépítése – megyei kerékpárúthálózat-fejlesztési program – becsült költség 120 milliárd Ft (uniós és hazai forrás)

Indoklás: Az utóbbi években a Tisza-tó térségében az ökoturizmus mellett látványosan fejlődött a kerékpáros turizmus infrastruktúrája és annak igénybevétele. A további fejlődés egyik alapja a Tisza-tavi kerékpárúthálózat összeköttetése a távolabbi térségekkel. Ennek keretét ad egy megyei településközi kerékpárútfejlesztési program megvalósítása.

Érintett Európai Uniós szakpolitikai célkitűzés: PO5 – Polgárokhoz közelebb álló Európa

Kapcsolódó hazai operatív program: TOP Plusz Terület- és Településfejlesztési Operatív Program Plusz

P5.3.1 Jászapáti járás és Kunhegyesi járás átfogó fejlesztése a munkahelyteremtésre és a képzettségre fókuszálva (16 település) – becsült költség 40 milliárd Ft (uniós és hazai forrás)

Indoklás: Elengedhetetlen, hogy a 2 elmaradott járás – Jászapáti járás és Kunhegyesi járás – területi-társadalmi-gazdasági felzárkóztatása ténylegesen megkezdődjön egy átfogó fejlesztési program keretében. A Kunhegyesi járás esetében alapozni kell a Magyar Máltai Szeretetszolgálat eddigi felzárkóztató tevékenységére.

Érintett Európai Uniós szakpolitikai célkitűzés: PO5 – Polgárokhoz közelebb álló Európa

Kapcsolódó hazai operatív program: TOP Plusz Terület- és Településfejlesztési Operatív Program Plusz, KEHOP Plusz Környezeti és Energiahatékonysági Operatív Program Plusz, GINOP Plusz Gazdaságfejlesztési és Innovációs Operatív Program Plusz, EFOP Plusz Emberi Erőforrás Fejlesztési Operatív Program Plusz

P5.3.2 Besenyszög – Hunyadfalva – Csataszög – Nagykörű – Kőtelek – Tizzasüly településcsoport mikrotérségi felzárkóztatása – Hunyadfalva-Besenyszög összekötőút megépítése, munkahelyteremtés – becsült költség 20 milliárd Ft (uniós és hazai forrás)

Indoklás: A Szolnoki járás északi részén található előregedő és átstrukturálódó népességű településcsoport fejlődésének alapja az elérhetőség fejlesztése. Az együttműködés keretében létrejöhethet egy Besenyszög központú fejleszthető mikrotérség.

Érintett Európai Uniós szakpolitikai célkitűzés: PO5 – Polgárokhoz közelebb álló Európa

Kapcsolódó hazai operatív program: TOP Plusz Terület- és Településfejlesztési Operatív Program Plusz, KEHOP Plusz Környezeti és Energiahatékonysági Operatív Program Plusz, GINOP Plusz Gazdaságfejlesztési és Innovációs Operatív Program Plusz, EFOP Plusz Emberi Erőforrás Fejlesztési Operatív Program Plusz

PRIORITÁS MEGVALÓSÍTÁSÁNAK TERÜLETE:

- TK1, TK2, TK3, TK4, TK5, TK6

PRIORITÁS MEGVALÓSÍTÁSÁNAK KEDVEZMÉNYEZETTJEI:

- az érintett térségek települései és lakossága.

INDIKÁTOROK:

- Jászapáti járás és Kunhegyesi járás fejlődése (pozitív elmozdulás a járások fejlettségi sorrendjében, mértékegysége: helyezés száma),
- Tisza-tavi térség vonzerejének erősödése (uniós támogatással megvalósult fejlesztések nagyságrendje, mértékegysége: millió forint).

A tervezett fejlesztések becsült költségigényét az alábbi táblázat összegzi:

Prioritás	2021-2027 Intézkedés és fejlesztési kezdeményezés	Becsült költség Milliárd Ft
1. prioritás NÖVEKVŐ VERSENYKÉPESSÉG		
P1.1.1	Megye nagytérsgégi kapcsolatainak erősítése	200,0
P1.1.2	Megyén belüli térségi összeköttetést biztosító főutak fejlesztése	150,0
P1.1.3	Megyén belüli közúti elérhetőség javítása	120,0
P1.2.1	Iparterület fejlesztése	30,0
P1.2.2	Helyi gazdaság fejlesztése	26,0
P1.3.1	Növekedési zóna szervezése a Felső-Jászságban	4,0
P1.4.1	Szolnok Megyei Jogú Város és a tiszántúli térségek gazdasági súlyának emelése	30,0
1. prioritás összesen		560,0
2. prioritás NÉPESSÉGMEGTARTÁS - TÁRSADALMI FELZÁRKÓZÁS		
P2.1.1	Munkába állás feltételeinek javítása	20,0
P2.1.2	Önkormányzat bérlakásépítési program	30,0
P2.1.3	Szociális ellátás átfogó fejlesztése	16,0
P2.1.4	Társadalmi együttműködés és közösségfejlesztés	8,0
P2.2.1	A népesség egészségi állapotának és képzettségének javítása	20,0
P2.3.1	Felsőfokú oktatás fejlesztése	10,0
2. prioritás összesen		104,0
3. prioritás KEDVEZŐ ÁLLAPOTÚ KÖRNYEZET		
P3.1.1	Megyei öntözésfejlesztési program, amely magában foglalja a Jászsági-főcsatorna továbbépítését	380,0
P3.1.2	Megye agráriumának megújítása	390,0
P3.1.3	Turisztikai vonzerő- és szolgáltatásfejlesztés	167,0
P3.2.1	Megújuló energiák alkalmazásának ösztönzése	50,0
P3.3.1	Vásárhelyi Terv Továbbfejlesztése (VTT) befejezése és klímavédelmi intézkedések	200,0
P3.3.2	Önkormányzati energetikai fejlesztések	14,0
3. prioritás összesen		1 201,0
4. prioritás VONZÓ - ÉLHETŐ TELEPÜLÉSEK		
P4.1.1	Belterületi belvízrendezés	30,0
P4.1.2	Ivóvízhálózat korszerűsítése	83,9
P4.1.3	Szennyvízelvezetés, - tisztítás és -kezelés fejlesztése	120,4
P4.1.4	Belterületi utak, járdák, közparkok fejlesztése	38,0
P4.1.5	Településképvé javítása	12,0
4. prioritás összesen		284,3
5. prioritás KIEGYENLÍTEBB TÉRSZERKEZET		
P5.1.1	Közigazgatás intézményei és a közszolgáltatások elérhetőbbé tétele	5,0
P5.2.1	Tisza-tó kiemelt turisztikai térség fejlesztésére vonatkozó 1522/2017. (VIII.14.) Korm. határozatban foglalt fejlesztések megvalósítása	15,0
P5.2.2	Tisza-tó térségében a kereskedelmi szálláshelyek mennyiségi és minőségi fejlesztése	50,0
P5.2.3	Tisza-tavi térségi kerékpárúthálózat kapcsolódásának kiépítése - megyei kerékpárútfejlesztési program	120,0
P5.3.1	Jászapáti járás és a Kunhegyesi járás átfogó fejlesztése a munkahelyteremtésre és a képzettségre fókuszálva	40,0
P5.3.2	Besenyszög-Hunyadfalva-Csataszög-Nagykörű-Kőtelek-Tisaszék településcsoport mikrotérségi felzárkóztatása	20,0
5. prioritás összesen		250,0
MINDÖSSZESEN		2 399,3

V. TERVEZÉSKÍSÉRŐ ELJÁRÁSOK

A tervezéskísérő eljárások legfontosabbika a környezeti vizsgálat és a területi hatásvizsgálat. A 2/2005. (I.11.) Korm.rendelet, valamint a 218/2019. (X.6.) Korm. rendelet meghatározza a környezet vizsgálat és a területi hatásvizsgálat szakmai tartalmát, egyeztetési és elfogadási rendjét. Ezek a tervezésnek olyan elemét képezik, amely lehetőséget teremt arra, hogy a **környezeti, fenntarthatósági szempontokat esetleg gyengítő célokat, a környezetre kockázatot jelentő beavatkozásokat már a területi tervek kidolgozása során feltárja és javaslatokkal segítse kidolgozóit e szempontok figyelembevételére.** Az elkészítendő vizsgálatok küldetése a „korai riasztó” funkció, mely lehetővé teszi, hogy az érintettek (ideértve a tervezőket, döntéshozókat és a végrehajtás szereplőit is) javítsák a megvalósítás és üzemeltetés környezeti és fenntarthatósági teljesítményét, a dokumentum elősegítse a gazdasági, társadalmi és környezetpolitikai célkitűzések végrehajtását.

A megyei területi tervek – megyei területfejlesztési koncepció, megyei területfejlesztési program, megyei integrált területi program – lényegében egy fázisban kerülnek kidolgozásra a Pénzügyminisztérium iránymutatásai alapján, ezért a dokumentumok belső koherenciája kellően biztosítható.

A Covid-19 okozta gazdasági problémák ellensúlyozása és a jövőbeni gazdaságfejlesztések összehangolása érdekében a Kormány gazdaságfejlesztési zónákat hozott létre. Jász-Nagykun-Szolnok megye az eredeti Creative Region-ból (*Borsod-Abaúj-Zemplén, Szabolcs-Szatmár-Bereg, Hajdú-Bihar, Jász-Nagykun-Szolnok*) *Heves és Nógrád* megyék hozzáadásával létrejött Északkelet-Magyarországi Gazdaságfejlesztési Zónába tartozik.

A gazdaságfejlesztési zóna stratégiája és az azt megalapozó megyeszékhelyi és megyei stratégiák kidolgozása egybeesett a 2021-2027 uniós fejlesztési ciklust megalapozó tervezéssel. Ezért a megyei területi tervek és a zónához kapcsolódó fejlesztési dokumentumok tartalmilag lényegében azonosak.

Primátust a területi tervek képeznek, mivel azok a teljes tervezés keretében a társadalmi-gazdasági-környezeti alakulat egészére kiterjednek, míg a gazdaságfejlesztési zóna dokumentumai a primer és szekunder szektort, valamint a tercier szektor gazdasági infrastrukturális elemeit tartalmazzák.

Megnevezés	Hatás a területi tervezésre	Visszacsatolás
Környezeti Vizsgálat	minden fejlesztési cél és projekt áttekintése környezeti szempontjából	fejlesztési célok és megvalósítandó projektek szükségszerű újraértékelése
Területi (környezeti, társadalmi és gazdasági) Hatásvizsgálat	minden fejlesztési cél és projekt áttekintése	fejlesztési célok és megvalósítandó projektek szükségszerű újraértékelése
Megyei Területfejlesztési Koncepció	távlati célkitűzések érvényre juttatása	egyéb készülő területi tervdokumentumokkal való belső koherencia biztosítása
Megyei Területfejlesztési Program	feltárt fejlesztési igények azonosítása, célokhoz való illesztése	egyéb készülő területi tervdokumentumokkal való belső koherencia biztosítása
Megyei Integrált Területi Program	tervezhető uniós források felhasználásának szabályozása	egyéb készülő területi tervdokumentumokkal való belső koherencia biztosítása
Északkelet-Magyarországi Gazdaságfejlesztési Zóna Stratégiái	fejlesztési célok gazdaságfejlesztési fókuszú kibontása	egyéb készülő területi tervdokumentumokkal való belső koherencia biztosítása
Megyei területi tervek közvitája	köz-, üzleti- és civil szféra észrevételeinek, javaslatainak feltárása	fejlesztési célok és megvalósítandó projektek szükségszerű újraértékelése

A párhuzamosan futó és részben összefolyó tervező munkák a rendelkezésre álló rövid idő, valamint a Covid-19 járvány okozta korlátok miatt a 218/2009. (X.6.) Korm.rendelet 9.§-a alapján a megyei területfejlesztési koncepciónak és a megyei területfejlesztési programnak összevont területi hatásvizsgálata készült. Ez tartalmazza a 2021-2027-es időszakra szóló megyei területfejlesztési dokumentumok társadalmi és gazdasági hatásait, valamint a környezeti vizsgálatot megfelelően a 2/2005. (I.11.) Korm.rendelet előírásainak.

A területi hatásvizsgálat összefoglaló megállapításait a következő táblák tartalmazzák.

Az egyes intézkedések által potenciálisan befolyásolt *környezeti hatásviselő kategóriák*

Intézkedés	Föld, talaj	Levegő	Víz	Élővilág, természeti rendszer biodiverzitás	Országos védett és Natura 2000 területek	Természeti erőforrások megújulása, ásványgagyon	Klíma	Épített és települési környezet, örökség	Táj, helyi gazdaság	Társzerkezet, területhasználát	Humán egészségi állapot, életminőség	Környezettudatos magatartás	Honvédelem	Hulladékkezelődés	Természeti és humán kockázatok	Országghatáron áttérjedő környezeti hatás
P1.1 Elérhetőség javítása, kiemelten az M4 továbbbépítése																
P1.2 Magasabb hozzáadott érték előállítás																
P1.3 Növekedési zóna szervezése																
P1.4 Megyeszékhely és a tisztántúli térségek gazdasági súlyának emelése																
P2.1 Foglalkoztatás differenciált bővítése																
P2.2 Népeség egészségi állapotának és képzettségének javítása																
P2.3 Felsőfokú oktatás fejlesztése																
P3.1 Tájkonform mezőgazdaság- és turizmusfejlesztés																
P3.2 Megújuló energiák alkalmazása																
P3.3 Klímavédelmi intézkedések																
P4.1 Átfogó településfejlesztés a helyi közösségek bevonásával																
P5.1 Településközi munkamegosztás elmélyítése																
P5.2 Tisza-tavi turisztikai térség kiemelt kezelése																
P5.3 Térségi felzárkóztatás – kiemelten a komplex programmal fejlesztendő járáások problémáinak kezelése																
Jelmagyarázat		Erős pozitív hatás	Gyenge pozitív hatás			Vegyes hatás	Gyenge negatív hatás			Erős negatív hatás						

Az egyes prioritások és intézkedések által potenciálisan befolyásolt *társadalmi hatásviselő kategóriák*

Prioritás	Népességre és népességmegtartó képesség	Foglalkoztatás	Életminőség, szabadidő eltöltése, egészségi állapot, szociális helyzet	A társadalom biztonságérzete, veszélyeztetettség	Esélyegyenlőség, esélyteremtés, társadalmi felzárkózás	A helyi kultúra fejlődése
P1) Növekvő versenyképesség	5	5	3	3	3	4
P2) Népességmegtartás	5	5	4	5	5	4
P3) Kedvező állapotú környezet	4	4	4	4	3	4
P4) Vonzó – élhető települések	4	4	4	4	3	
P5) Kiegyenlítettebb térszerkezet	5	5	5	4	4	5

Intézkedés	Népességre és népességmegtartó képesség	Foglalkoztatás	Életminőség, szabadidő eltöltése, egészségi állapot, szociális helyzet	A társadalom biztonságérzete, veszélyeztetettség	Esélyegyenlőség, esélyteremtés, társadalmi felzárkózás	A helyi kultúra fejlődése
P1.1 Elérhetőség javítása, kiemelten az M4 továbbépítése	5	5	4	4	4	4
P1.2 Magasabb hozzáadott érték előállítás	5	5	3	3	3	
P1.3 Növekedési zóna szervezése	4	4	3	3	3	
P1.4 Megyeszékhely és a tiszántúli térségek gazdasági súlyának emelése	5	5	3	3	3	
P2.1 Foglalkoztatás differenciált bővítése	4	4	4	5	5	5
P2.2 Népesség egészségi állapotának és képzettségének javítása	5	5	5	5	5	4
P2.3 Felsőfokú oktatás fejlesztése	5	5	4	4	5	4
P3.1 Tájkonform mezőgazdaság- és turizmusfejlesztés	4	5	4	3	3	4
P3.2 Megújuló energiák alkalmazása	4	3	4	4	3	
P3.3 Klímavédelmi intézkedések	4	3	4	5	3	
P4.1 Átfogó településfejlesztés a helyi közösségek bevonásával	4	4	4	4	3	
P5.1 Településközi munkamegosztás elmélyítése	5	5	5	5	5	5
P5.2 Tisza-tavi turisztikai térség kiemelt kezelése	4	4	5	3	3	4
P5.3 Térségi felzárkóztatás – kiemelten a komplex programmal fejlesztendő járáások problémáinak kezelése	5	5	4	4	4	
Jelmagyarázat	5	Erős pozitív hatás	4	Gyenge pozitív hatás	3	Vegyes hatás
	2	Gyenge negatív hatás		Erős negatív hatás		

Az egyes prioritások és intézkedések által potenciálisan befolyásolt **gazdasági hatásviselő kategóriák**

Prioritás	Természeti erőforrások	Ipar, kereskedelem térbeli szerkezete	Mezőgazdaság	Erdő-gazdálkodás	Idegenforgalom	Vízgazdálkodás	Energetika	Közlekedés	Műszaki infrastruktúra	A térség versenyképessége
P1) Növekvő versenyképesség	3	5	5	2	4		4	4	5	5
P2) Népeségmegtartás	4	4	4	4	4		4		5	5
P3) Kedvező állapotú környezet	4	4	4	4	5	5	5	4	5	5
P4) Vonzó – élhető települések	4	4	4	4	5	5	4	5	5	5
P5) Kiegyenlítettebb térszerkezet	3	5	5	3	5	5	4	5	5	5
Intézkedés	Természeti erőforrások	Ipar, kereskedelem térbeli szerkezete	Mezőgazdaság	Erdő-gazdálkodás	Idegenforgalom	Vízgazdálkodás	Energetika	Közlekedés	Műszaki infrastruktúra	A térség versenyképessége
P1.1 Elérhetőség javítása, kiemelten az M4 továbbépítése		5	4	2	5			5	5	5
P1.2 Magasabb hozzáadott érték előállítás	3	5	5	2	4		4	4	5	5
P1.3 Növekedési zóna szervezése	3	5	5		4		4	4	5	5
P1.4 Megyeszékhely és a tiszántúli térségek gazdasági súlyának emelése	3	5	5		4		4	4	5	5
P2.1 Foglalkoztatás differenciált bővítése	4	4	4		4		4		5	5
P2.2 Népeség egészségi állapotának és képzettségének javítása		4	4		4				5	5
P2.3 Felsőfokú oktatás fejlesztése		4	5	4	5	4			5	5
P3.1 Tájkonform mezőgazdaság- és turizmusfejlesztés	3	4	5	4	5	4	5	4	5	5
P3.2 Megújuló energiák alkalmazása	5		4	4			5	4	5	5
P3.3 Klímavédelmi intézkedések	5		4	5	4	5	5	4	5	5
P4.1 Átfogó településfejlesztés a helyi közösségek bevonásával	4	4	4	4	5	5	4	5	5	5
P5.1 Településközi munkamegosztás elmélyítése		5	5						5	5
P5.2 Tisza-tavi turisztikai térség kiemelt kezelése	3	4		3	5	5	4	5	5	5
P5.3 Térségi felzárkóztatás – kiemelten a komplex programmal fejlesztendő járáások problémáinak kezelése	3	5	5		4		4	4	5	5
Jelmagyarázat		Erős pozitív hatás	4	Gyenge pozitív hatás	3	Vegyes hatás	2	Gyenge negatív hatás		Erős negatív hatás

A Jász-Nagykun-Szolnok Megyei Területfejlesztési Ügynökség Nonprofit Kft. külső szakértő cége által elkészített területi hatásvizsgálat összefoglalója a következő:

„Jelen hatásvizsgálat célja a 2021-2027-es időszakra tervezett Jász-Nagykun-Szolnok Megyei Területfejlesztési Koncepció és Területfejlesztési Program várható környezeti, társadalmi és gazdasági hatásainak feltárása. A hatásvizsgálat nem végez önálló adatgyűjtést, a rendelkezésre álló dokumentumok elemzésével, értékelésével, összefüggéseinek vizsgálatával azonosít várható hatásokat.

Sem a Koncepció, sem a Program nem helyezi teljesen új alapokra a megye fejlesztését, így a korábbi, 2014-2020-as tervezési időszakra készített koncepció környezeti, társadalmi és gazdasági hatásai sem módosulnak jelentős mértékben. Ugyanakkor a célok más szempontrendszer szerint kerültek újragondolásra és definiálásra. A hangsúly a társadalom-gazdaság-természet viszonyrendszerében kiegyenlítettebbé vált, mely egy harmonikus vízió elérését célozza.

Az átfogó, stratégiai és horizontális célok és elvek, valamint a prioritások és tervezett fejlesztések egyaránt szolgálják a megye környezeti, társadalmi és gazdasági szempontú fejlesztését, ugyanakkor megállapítható, hogy a célrendszert olyan társadalmi szempontok dominálják, mint a népességmegtartás, a társadalmi felzárkóztatás és foglalkoztatás növelése. A gazdasági és környezeti fejlesztések ezek megvalósítását hivatottak támogatni.

A hatásvizsgálat részletesen elemzi a környezeti, társadalmi és gazdasági hatásokat. Koncepcióból és a Programból is érzékelhető, hogy az erőltetett gazdasági növekedés helyett még a legtöbb potenciális konfliktus forrással terhelt versenyképesség növelését célzó prioritás, tovább a turizmus fejlesztési intézkedések meghatározása során is kiemelt szempont volt a környezeti és fenntarthatósági szempontok érvényesülése.

Mindez azt jelenti, hogy a célkitűzések megvalósítása – kellő odafigyeléssel a fenntarthatósági szempontok érvényre juttatására – összeségében környezeti, társadalmi és gazdasági szempontból is kedvező hatásokat indukál.

A Koncepció és a Program hatásainak javítása és a hatások monitorozására vonatkozó javaslatok a hatásvizsgálat 5. és 6. fejezetében kerültek meghatározásra. Ezen javaslatok figyelembevétele javasolt a tervdokumentumok véglegesítése során, különös tekintettel a monitorozás tekintetében, ezáltal biztosítva a negatív hatások időben történő felismerésének és kezelésének lehetőségét, de leginkább a pozitív hatások és a fejlődési pálya nyomon követését.

Összefoglalóan megállapítható, hogy a vizsgált tervdokumentumok a környezeti, társadalmi és gazdasági fenntarthatóságot figyelembe véve készültek. Az előrelátó és szakszerű előkészítésnek köszönhetően a célok, prioritások és intézkedések meghatározása a negatív hatásokat minimalizáló, a pozitív hatásokat ösztönző és erősítő növekedési pályát vetít elő Jász-Nagykun-Szolnok megye számára.”

VI. VÉGREHAJTÁSBAN KÖZREMŰKÖDŐ SZERVEZETEK KAPCSOLATI HÁLÓJA

A megyei területi tervek megvalósításának és az abban foglaltak érvényre juttatásának fő felelőse a dokumentumokat elfogadó **Jász-Nagykun-Szolnok Megyei Önkormányzat**. A tényleges végrehajtás befolyásolására azonban a Megyei Önkormányzat nem rendelkezik teljes körű kompetenciával és eszközökkel.

Gyakorlatilag a **Jász-Nagykun-Szolnok Megyei Közgyűlés** megalkotja a megyei területi terveket, az ágazati szakigazgatási szervek és köztársaságok éves rendszerességű tájékoztatói alapján követi nyomon a megye társadalmi, gazdasági és környezeti folyamatainak alakulását. Ezek figyelembevételével szakmai kezdeményezéseket tesz az illetékes partnerszervezetek és főhatóságok felé.

A **Jász-Nagykun-Szolnok Megyei Önkormányzati Hivatal** döntően részt vesz a területi tervek kialakításában, előkészíti a Megyei Közgyűlés előterjesztéseit. A megyei főépítész érvényre juttatja a jogszabálynak minősülő megyei területrendezési terv célkitűzéseit.

A Megyei Önkormányzat a területi tervekben megfogalmazott fejlesztési célkitűzések tekintetében teljes körű megalapozási, döntés-előkészítési és döntési, valamint a végrehajtást felügyelő jogkörrel csak a tervezhető uniós források (a hazai regionális operatív program megyére dedikált kerete) tekintetében rendelkezik.

Az ágazati uniós források és a hazai támogatások cél- és feltételrendszereinek kialakításába a megyei önkormányzatok bevonása esetleges és szabályozatlan annak ellenére, hogy a jogi szabályozás szerint a megyei önkormányzatok a fejlesztéspolitikai területi centrumai. Így a területi koordináció megynként változó gyakorlati eszközei alkalmazása is csak esetleges lehet. Hiányos a területi és ágazati szereplők előkészítési, döntési és végrehajtási együttműködése.

A fentiekből adódóan a területi tervek végrehajtása hatályosulásának nyomon követése is csak részleges lehet, egyedi információ szolgáltatásra és az országos statisztikai elemzésekre alapozva.

A végrehajtásban közreműködő szervezeti rendszer leírása csak a hazai regionális operatív programból a megyére dedikált keretre vonatkozik.

A 2021-2027-es ciklusra vonatkozó fejlesztési célok kialakításába a köz-, az üzleti- és civil szféra bevonását a Jász-Nagykun-Szolnok Megyei Közgyűlés 43/2020. (XI.13.) számú határozatával elfogadott **Partnerségi Terv** szabályozza. A tervezési folyamat időtartamára vonatkozó Partnerségi Terv kulcs eleme a **Megyei Fejlesztési Munkacsoport** megalakítása, amelynek tagjai:

- JNSZ Megyei Közgyűlés Elnöke,
- Solnok Megyei Jogú Város Polgármestere,
- JNSZ Megyei Kormányhivatal Képviselője,
- JNSZ Megyei Kormányhivatal Foglalkoztatási, Munkaügyi és Munkavédelmi Főosztály Képviselője,

- Nemzeti Agrárgazdasági Kamara JNSZ Megyei Képviselője,
- JNSZ Megyei Kereskedelmi és Iparkamara Képviselője,
- a járási székhely városok (Jászapáti, Jászberény, Karcag, Kunhegyes, Kunszentmárton, Mezőtúr, Tiszafüred, Törökszentmiklós) Polgármesterei/Polgármesteri Hivatalainak Képviselői,
- JNST Megyei Területfejlesztési Ügynökség Igazgatója,
- JNSZ Megyei Önkormányzati Hivatal Térségfejlesztési és Külügyi Iroda Képviselője.

Szükséges a fenti Megyei Fejlesztési Munkacsoport működésének kiterjesztése a 2021-2027-es uniós fejlesztési ciklus teljes időtartamára.

A Megyei Fejlesztési Munkacsoport gyakorlatilag a Megyei Önkormányzat területfejlesztési tevékenységét segítő tanácsadó testületként tevékenykedik.

A tervezhető uniós források felhasználásában meghatározó a Jász-Nagykun-Szolnok Megyei Közgyűlés szerepe a határozattal elfogadásra kerülő tervdokumentumok megalkotásával, illetve a támogatási kérelmek tekintetében a határozatban megfogalmazott megyei álláspont kialakításával.

A Megyei Közgyűlés döntéseit előkészítését alapozza a meg a **Tervezési és Monitoring Bizottság**, valamint a **Pénzügyi és Területfejlesztési Bizottság**. A Megyei Közgyűlés elé csak a bizottságok által megtárgyalt napirendi pontok kerülhetnek.

A támogatási kérelmek előzetes elbírálása a Megyei Közgyűlés által átruházott hatáskörében a Megyei Közgyűlés elnökének feladata. Tevékenységét a Megyei Közgyűlés tagjaiból személyes felkérés alapján létrehozott **Megyei Döntés-előkészítő Bizottság (MDEB)** segíti.

A **Jász-Nagykun-Szolnok Megyei Önkormányzati Hivatal** feladata a támogatási igények felmérése, feltárása és generálása, a közgyűlési döntések előkészítése és végrehajtása, a támogatott projektek felügyeletének ellátása, a megvalósítás során felmerült finanszírozási és szakmai problémák kezelése, a megvalósult fejlesztések számbavétele.

A Megyei Önkormányzati Hivatal feladata a Megyei Önkormányzat saját projektjeinek megvalósítása a Megyei Közgyűlés által alkalmazott projektmunkatársakkal együttműködve.

Az Irányító Hatósági feladatokat a **Pénzügyminisztérium Regionális Fejlesztési Programok Helyettes Államtitkársága (PM RFP HÁT)** látja el. A Közreműködő Szervezeti feladatokat a **Magyar Államkincstár Jász-Nagykun-Szolnok Megyei Igazgatósága** végzi.

A megyére dedikált források tekintetében a szakmai feladatokat a 272/2014. (XI.5.) Korm. rendelet szabályozza.

A Megyei Közgyűlés koncepcionális jellegű tárgyalandó napirendjeit előzetesen megtárgyalja a **Jász-Nagykun-Szolnok Megyei Területfejlesztési Konzultációs Fórum**, amelynek tagjai: Megyei Közgyűlés elnöke és Szolnok Megyei Jogú Város polgármestere.

A 100%-ban Megyei Önkormányzati tulajdonban lévő **Jász-Nagykun-Szolnok Megyei Területfejlesztési Ügynökség Nonprofit Kft.** közreműködik a megyei területi tervek kialakításában és operatíván végzi a települési önkormányzatok és egyéb kedvezményezettek felkérései alapján a konkrét projektmenedzsmenti feladatokat ellátását.

A megyére dedikált források felhasználásában közreműködő szereplők közötti együttműködés és információcsere, valamint az érdekvéonyesítés részben a konkrét jogi szabályozás, részben a megyében kialakult formák szerint történik. Külön hangsúlyozandó, hogy a megye alacsony településszáma lehetővé és elvárássá teszi a **helyi önkormányzatokkal való közvetlen Megyei Önkormányzati kapcsolattartást**. Ez megnyilvánul mind a projektfelügyelet, mind az egyedi problémák kezelésében, támogatásban.

A Tisza-tó, mint kiemelt turisztikai célterület fejlesztésének jövőbeni összehangolása szükségessé teszi a **Tisza-tó Térségi Fejlesztési Tanács** tevékenységének területfejlesztési célú aktivizálását. A Tanács munkaszervezeti feladatait a Jász-Nagykun-Szolnok Megyei Önkormányzati Hivatal látja el.

A megyei területfejlesztési koncepcióban és a megyei területfejlesztési programban foglaltak megvalósítását és a rendelkezésre álló források felhasználását hatékonyabbá tenné, ha a tervdokumentumokat elfogadó megyei önkormányzatok legalább a hatályos szabályozási környezetben keretjelleggel biztosított lehetőségeikkel érdemben és rendszeresen élni tudnának.

VII. A FINANSZÍROZÁS RENDJE

A brüsszeli és hazai döntések, illetve információk hiányában ez a fejezet csak a végleges területfejlesztési programban kerül kidolgozásra.

A projektgyűjtés, projektgenerálás és az egyéb formában beérkezett fejlesztési igények alapján az alábbi forrástérkép foglalja össze a prioritásonként és tervezett fejlesztésenként kialakított előzetesen becsült költségeket és azoknak számba vehető forrásait.

2021-2027 tervezett fejlesztések forrástérképe

Prioritás	2021-2027 Intézkedés és fejlesztési kezdeményezés	Becsült költség Milliárd Ft	TOP Plusz területi operatív programból várható támogatás mértéke Milliárd Ft	Finanszí- rozásba bevonható egyéb operatív program meg- nevezése (röví*)	Finanszí- rozásba bevonható egyéb operatív programból várható támogatás mértéke Milliárd Ft	Finanszí- rozásba bevonhat ó hazai forrás meg- nevezése (röví*)	Finanszí- rozásba bevonhat ó hazai forrásból várható támogatás mértéke Milliárd Ft
1. prioritás NÖVEKVŐ VERSENYKÉPESSÉG							
P1.1.1	Megye nagytérési kapcsolatainak erősítése	200,0	0,0	IKOP Plusz	100,0	Ágazati	100,0
P1.1.2	Megyén belüli térségi összeköttetést biztosító főutak fejlesztése	150,0	0,0	IKOP Plusz	50,0	Ágazati	100,0
P1.1.3	Megyén belüli közúti elérhetőség javítása	120,0	13,0	IKOP Plusz	17,0	Ágazati	90,0
P1.2.1	Iparterület fejlesztése	30,0	3,0	GINOP Plusz	15,0	Ágazati	12,0
P1.2.2	Helyi gazdaság fejlesztése	26,0	3,0	KEHOP Plusz	16,0	GÉP	7,0
P1.3.1	Növekedési zóna szervezése a Felső-Jászságban	4,0	2,0	GINOP Plusz	1,0	Ágazati	1,0
P1.4.1	Szolnok Megyei Jogú Város és a tiszántúli térségek gazdasági súlyának emelése	30,0	5,0	GINOP Plusz	12,0	MVP	13,0
1. prioritás összesen		560,0	26,0		211,0		323,0
2. prioritás NÉPESSÉGMEGTARTÁS - TÁRSADALMI FELZÁRKÓZÁS							
P2.1.1	Munkába állás feltételeinek javítása	20,0	6,0	EFOP Plusz	7,0	MFP	7,0
P2.1.2	Önkormányzat bérlakásépítési program	30,0	0,0	EFOP Plusz	20,0	MFP	10,0
P2.1.3	Szociális ellátás átfogó fejlesztése	16,0	2,0	EFOP Plusz	4,0	Ágazati	10,0
P2.1.4	Társadalmi együttműködés és közösségfejlesztés	8,0	3,0	EFOP Plusz	4,0	Egyéb forrás	1,0
P2.2.1	A népesség egészségi állapotának és képzettségének javítása	20,0	2,0	EFOP Plusz	9,0	MFP	9,0
P2.3.1	Felsőfokú oktatás fejlesztése	10,0	0,0	EFOP Plusz	2,0	Ágazati	8,0
2. prioritás összesen		104,0	13,0		46,0		45,0
3. prioritás KEDVEZŐ ÁLLAPOTÚ KÖRNYEZET							
P3.1.1	Megyei öntözésfejlesztési program, amely magában foglalja a Jászsági-főcsatorna továbbépítését	380,0	0,0	KEHOP Plusz	200,0	Ágazati	180,0
P3.1.2	Megye agráriumának megújítása	390,0	0,0	KEHOP Plusz	50,0	Ágazati	340,0
P3.1.3	Turisztikai vonzerő- és szolgáltatásfejlesztés	167,0	12,0	KEHOP Plusz	55,0	Ágazati	100,0
P3.2.1	Megújuló energiák alkalmazásának ösztönzése	50,0	2,0	KEHOP Plusz	24,0	Ágazati	24,0
P3.3.1	Vásárhelyi Terv Továbbfejlesztése (VTT) befejezése és klímavédelmi intézkedések	200,0	0,0	KEHOP Plusz	150,0	Ágazati	50,0
P3.3.2	Önkormányzati energetikai fejlesztések	14,0	8,0	KEHOP Plusz	2,0	Ágazati	4,0
3. prioritás összesen		1 201,0	22,0		481,0		698,0

4. prioritás VONZÓ - ÉLHETŐ TELEPÜLÉSEK							
P4.1.1	Belterületi belvízrendezés	30,0	2,0	KEHOP Plusz	10,0	Ágazati	18,0
P4.1.2	Ivóvízhálózat korszerűsítése	83,9	0,0	KEHOP Plusz	20,0	Ágazati	63,9
P4.1.3	Szennyvízelvezetés, - tisztítás és -kezelés fejlesztése	120,4	0,0	KEHOP Plusz	30,4	Ágazati	90,0
P4.1.4	Belterületi utak, járdák, közparkok fejlesztése	38,0	5,0	..	0,0	MFP	33,0
P4.1.5	Településkép javítása	12,0	5,0	..	0,0	MFP	7,0
4. prioritás összesen		284,3	12,0		60,4		211,9
5. prioritás KIEGYENLÍTETTEBB TÉRSZERKEZET							
P5.1.1	Közigazgatás intézményei és a közszolgáltatások elérhetőbbé tétele	5,0	2,0	DIMOP Plusz	1,0	Ágazati	2,0
P5.2.1	Tisza-tó kiemelt turisztikai térség fejlesztésére vonatkozó 1522/2017. (VIII.14.) Korm. határozatban foglalt fejlesztések megvalósítása	15,0	2,0	..	0,0	Ágazati	13,0
P5.2.2	Tisza-tó térségében a kereskedelmi szálláshelyek mennyiségi és minőségi fejlesztése	50,0	2,0	..	0,0	Kisfaludy	48,0
P5.2.3	Tisza-tavi térségi kerékpárúthálózat kapcsolódásának kiépítése - megyei kerékpárútfejlesztési program	120,0	3,0	..	0,0	Ágazati	117,0
P5.3.1	Jászapáti járás és a Kunhegyesi járás átfogó fejlesztése a munkahelyteremtésre és a képzettségre fókuszálva	40,0	18,0	GINOP Plusz KEHOP Plusz EFOP Plusz	11,0	Egyéb forrás	11,0
P5.3.2	Besenyszög-Hunyadfalva-Csataszög-Nagykörű-Kőtelek-Tizsasúly településcsoport mikrotérségi felzárkóztatása	20,0	1,0	GINOP Plusz KEHOP Plusz EFOP Plusz	9,0	Egyéb forrás	10,0
5. prioritás összesen		250,0	28,0		21,0		201,0
MINDÖSSZESEN		2 399,3	101,0		819,4		1 478,9

- * 2021-2027 uniós fejlesztési ciklus nemzeti programjai:
Gazdaságfejlesztési és Innovációs Operatív Program Plusz (GINOP Plusz)
Környezeti és Energiahatékonysági Operatív Program Plusz (KEHOP Plusz)
Integrált Közlekedésfejlesztési Operatív Program Plusz (IKOP Plusz)
Emberi Erőforrás Fejlesztési Operatív Program Plusz (EFOP Plusz)
Digitális Megújulás Operatív Program Plusz (DIMOP Plusz)
Magyar Halgazdálkodási Operatív Program Plusz (MAHOP Plusz)
Terület- és Településfejlesztési Operatív Program Plusz (TOP Plusz)
Végrehajtás Operatív Program Plusz (VOP Plusz)
Modern Város Program (MVP)
Magyar Falu Program (MFP)
Kedvezményezett Települések Gazdaságélénkítő Programja (GÉP)
Kisfaludy Program (Kisfaludy)

VIII. MONITORING ÉS ÉRTÉKELÉSI TERV

A brüsszeli és hazai döntések, illetve információk hiányában ez a fejezet csak a végleges területfejlesztési programban kerül kidolgozásra.

A megyei területfejlesztési program megvalósulásának átfogó és tételes nyomon követése fontos információkat ad az eredményes megvalósulás érdekében esetlegesen hozandó intézkedésekhez.

A Jász-Nagykun-Szolnok Megyei Közgyűlés bizottsági struktúrájának része a Tervezési és Monitoring Bizottság (TMB), amelynek feladata a megyei területfejlesztési koncepció és a megyei területfejlesztési program előrehaladásának nyomon követése a Megyei Közgyűlés és a TMB éves munkatervében rögzített ütemezés szerint.

A monitoring tevékenység sajátos eleme a Jász-Nagykun-Szolnok Megyei Kormányhivatal egyes főosztályainak, valamint a megyét érintő aktivitási területű egyéb kormányzati szervek és közműszolgáltatók Megyei Közgyűlésre – annak éves munkaterve szerint – készített éves tájékoztatói.

A Megyei Önkormányzati Hivatal figyelemmel kíséri a megye társadalmi-gazdasági folyamatainak jelzőszámait, illetve a megyébe érkező fejlesztési forrásokat a hivatal alapító okiratában foglaltak és a szakreferensek éves teljesítménykövetelményeiben meghatározottak szerint.

Indokolt és szükséges, hogy 2024-ben egy átfogó, félidős értékelés készüljön az addigi végrehajtás állásáról.

A Megyei Önkormányzat saját projektjei megvalósulásának folyamatos figyelemmel kísérése és a források hatékony és szabályszerű felhasználásának értékelése a Megyei Közgyűlés által határozatilag elfogadott éves ellenőrzési terv keretében történik.

A területfejlesztési programban meghatározott célkitűzések teljesülésének mérése, a program nyomon követése alapvetően a prioritás szintű indikátorok számbavételével történik, amelyeket az alábbi táblázat *(a program végleges változatában került kidolgozásra)* foglal össze.

Megnevezés	Eredményesség- mérési mutató/indikátor Eredeti állapot 2021	Eredményesség- mérési mutató/indikátor Célállapot 2027-(2030)
1. prioritás NÖVEKVŐ VERSENYKÉPESSÉG		
- a megyében lévő belső közlekedés idejének csökkenése (mértékegysége: óra, perc)	45	33
- ipari termelés bővítése (fejlesztett és új iparterületek nagysága) (mértékegysége: hektár)	0	800
- relatíve magas munkanélküliségű térségek gazdasági súlyának növekedése (a megye ipari új értékének előállításához való hozzájárulás mértéke) (mértékegysége: százalék)	19	30
2. prioritás NÉPESSÉGMEGARTÁS – TÁRSADALMI FELZÁRKÓZÁS		
- a népességmegtartás erősödése (vándorlási egyenleg) (mértékegysége: fő)	-1.800	-100
- a foglalkoztatottság bővülése (munkanélküliségi ráta) (mértékegysége: százalék)	7,6	3,0
- egészségesebb népesség (halálozási arány csökkenése) (mértékegysége: ezer lakosra vetített halálozások száma)	10,3	7,0
- a munkavállalás feltételeinek javítása (épített munkásszállók férőhely) (mértékegysége: férőhely)	0	2.000
3. prioritás KEDVEZŐ ÁLLAPOTÚ KÖRNYEZET		
- agrárgazdálkodás feltételeinek stabilizálódása (legalább egyszer öntözött termőterületek nagyságának növekedése) (mértékegysége: hektár)	21.500	50.000
- intenzív kultúrák növekedése (zöldség- és gyümölcs termőterületek bővülése) (mértékegysége: hektár)	9.000	18.000
- árvízbiztonság növekedése (mértékadó árvízvédelmi szintnek (MASZ) történő megfelelés) (mértékegysége: százalék)	49	60
- vendégforgalom bővülése (vendégéjszakák száma) (mértékegysége: nap)	617.000	1.000.000
4. prioritás VONZÓ – ÉLHETŐ TELEPÜLÉSEK		
- egészségesebb ivóvíz (a hálózati veszteség csökkenése) (mértékegysége: százalék)	23	9
- lakossági közlekedés feltételeinek javítása (felújított belterületi utak hossza) (mértékegysége: km)	0	500
- településkép javítása (felújított ingatlanok száma) (mértékegysége: darab)	0	300
5. prioritás KIEGYENLÍTEBB TÉRSZERKEZET		
- Jászapáti járás és Kunhegyesi járás fejlődése (pozitív elmozdulás a járások fejlettségi sorrendjében) (mértékegysége: helyezés száma)	Jászapáti járás: 35. hely Kunhegyesi járás: 5. hely	Jászapáti járás: 48. hely Kunhegyesi járás: 11. hely
- Tisza-tavi térség vonzerejének erősödése (uniós támogatással megvalósult fejlesztések nagyságrendje) (mértékegysége: millió forint)	2.000	20.000

OPERATÍV PROGRAM

I. ÖSSZEFOGLALÁS, TERVEZÉSI HÁTTÉR

A megyei területfejlesztési program operatív része a területfejlesztési koncepcióban kifejtett átfogó területi célok, specifikus célok és horizontális célok konkrét megvalósítását szolgálja a területfejlesztési program stratégiai részében részletezett prioritások konkretizálásán keresztül. A területfejlesztési program stratégiai része a fejlesztési prioritásokhoz fejlesztési intézkedéseket és tervezett fejlesztéseket kapcsol.

Jász-Nagykun-Szolnok megyében 2020. februárban a megyei területi tervek megalapozásaként a Megyei Önkormányzat felkérésére a települési önkormányzatok átgondolták a 2021-2027-es időszakra vonatkozó konkrét fejlesztéseiket, azokat rangsorolták és – ahol rendelkezésre állt – megadták a becsült fejlesztési költségigényt is. Ez a projektgyűjtés, valamint a 2014-2020-as időszakban a Terület- és Településfejlesztési Program (TOP) megyére dedikált keretében felhasználási tapasztalatai képezték meghatározóan az új területi tervek kialakításának alapját.

A vállalkozások és a civil szervezetek érdemi megkeresését a tervezésre rendelkezésre álló idő rövidsége és a COVID-19 világjárvány okozta jelenlegi és jövőbeni gazdasági bizonytalanságok jelentősen korlátozták.

A települési projektgyűjtés eredménye megmutatta, hogy melyek az önkormányzatok által legfontosabbnak tartott fejlesztési célkitűzések. Ezeket az alábbi táblázat foglalja össze.

Kiválasztott fejlesztési célkitűzés megnevezése	Érintett települések száma	Becsült fejlesztési igény összesen
Belterületi utak, járdák, közparkok	72	39,19 milliárd Ft
Turisztikai vonzerő és szolgáltatásfejlesztése	61	69,12 milliárd Ft
Közüintézmények energetikai korszerűsítése	57	14,27 milliárd Ft
Településkép javítása, zöldterülete	56	11,94 milliárd Ft
Csapadékvíz-elvezetés	52	28,21 milliárd Ft
Ivóvízhálózat	46	40,65 milliárd Ft
Helyi gazdaságfejlesztés, munkahelyteremtés	45	26,04 milliárd Ft
Közüti elérhetőség javítása	44	117,44 milliárd Ft
Önkormányzati bérlakásépítés	43	23,32 milliárd Ft
Szociális ellátás	39	15,90 milliárd Ft
Szennyvízkezelés	36	25,72 milliárd Ft
Társadalmi együttműködés és közösségfejlesztés	32	7,67 milliárd Ft
Külterületi kerékpárút	31	23,09 milliárd Ft
Iparterület fejlesztése	29	31,26 milliárd Ft
Belterületi kerékpárút	29	9,04 milliárd Ft
Egészségügyi ellátás	28	4,72 milliárd Ft

A megfogalmazott fejlesztési célkitűzések településenkénti részleteit megyei szinten a *mellékelt táblázat* tartalmazza.

II. MEGYEI FEJLESZTÉSI PRIORITÁSOK MEGVALÓSÍTÁSA

A megyei területfejlesztési program stratégiai részében megfogalmazott és ismertetett prioritások, az azokhoz kapcsolódó fejlesztési intézkedések és tervezett fejlesztések megvalósítását segítő, már most beazonosítható kulcsprojekteket¹ mutatja be ez a fejezet.



1. PRIORITÁS P1 NÖVEKVŐ VERSENYKÉPESSÉG

Prioritás: P1 NÖVEKVŐ VERSENYKÉPESSÉG

Fejlesztési intézkedés: P1.1 Az elérhetőség javítása, kiemelten az M4 továbbépítése

Tervezett fejlesztés: P1.1.1 A megye nagytérségi kapcsolatainak erősítése

Beazonosítható kulcsprojektek:

- M4 megyét érintő szakaszai – Abony-Törökszentmiklós, Törökszentmiklós-Püspökladány – megépítése,
- M44 Tizsakürt-Kecskemét szakasza megépítése,
- M32 (Szolnok-M3) és az M8 Szolnok-Kecskemét közötti szakaszának előkészítése,
- új Tisza- és Hármas-Körös-hidak (Mezőtúr-Szarvas, Csépa-Csongrád, Martfű-Vezseny, Kőtelek térsége) megvalósításának megkezdése.

Prioritás: P1 NÖVEKVŐ VERSENYKÉPESSÉG

Fejlesztési intézkedés: P1.1 Az elérhetőség javítása, kiemelten az M4 továbbépítése

Tervezett fejlesztés: P1.1.2 A megyén belüli térségi összeköttetést biztosító főutak fejlesztések

Beazonosítható kulcsprojektek:

- 32. sz. főút Jászberény-Újszász szakasza felújítása és a Jászberény elkerülő szakasz befejezése,
- 34. sz. főút (Fegyvernek-Tiszafüred) teljes felújítása,
- Karcag, Kunszentmárton, Törökszentmiklós, Mezőtúr elkerülő szakaszainak előkészítése, megépítése,
- 442. sz. főút Szolnok-Kunszentmárton felújítása,
- a főutak 11,5 tonnás teherbírásának teljessé tétele,
- Szolnokon a Csáklya úti híd és a kapcsolódó elkerülő szakaszok megépítése (Szolnok-Szandaszölös, Rákóczifalva, Rákócziújfalva).

¹ A kulcsprojektek kialakítása folyamatosan történik, a jellemzőik leírását a területfejlesztési program végleges változata fogja tartalmazni.

Prioritás: P1 NÖVEKVŐ VERSENYKÉPESSÉG**Fejlesztési intézkedés:** P1.1 Az elérhetőség javítása, kiemelten az M4 továbbbépítése**Tervezett fejlesztés:** P1.1.3 Megyén belüli közúti elérhetőség javítása**Beazonosítható kulcsprojektek:**

- a mellékutak fokozott felújítása érdekében a 2021-2027-es ciklusban 3-4 éven keresztül, mintegy 8-10 milliárd forint éves nagyságrendű külön megyei alap létrehozása.

Prioritás: P1 NÖVEKVŐ VERSENYKÉPESSÉG**Fejlesztési intézkedés:** P1.2 Magasabb hozzáadott érték előállítása**Tervezett fejlesztés:** P1.2.1 Iparterület fejlesztése**Beazonosítható kulcsprojektek:**

- előközművesített iparterületek kialakítása a Felső-jászsági ipari parkokban (Jászárokszállás, Jászberény) a folyamatos befektetési igények fogadása céljából,
- regionális innovációs központ kialakítása a Felső-Jászságban,
- Szolnok ipari parkjainak bővítése,
- K+F+I tevékenység fejlesztése és klaszterek létrehozása a megyei KKV-ék bevonásával.

Prioritás: P1 NÖVEKVŐ VERSENYKÉPESSÉG**Fejlesztési intézkedés:** P1.2 Magasabb hozzáadott érték előállítása**Tervezett fejlesztés:** P1.2.2 Helyi gazdaság fejlesztése**Beazonosítható kulcsprojektek:**

- az ős-, bio- és kistermelők tevékenysége háttérinfrastruktúrájának járásonkénti fejlesztése,
- az értékesítés és piacra jutás érdekében települési/mikrotérségi szövetkezők létrehozásának támogatása,
- helyi piacok fejlesztése.

Prioritás: P1 NÖVEKVŐ VERSENYKÉPESSÉG**Fejlesztési intézkedés:** P1.3 Növekedési zóna szervezése**Tervezett fejlesztés:** P1.3.1 Növekedési zóna szervezése a Felső-Jászságban**Beazonosítható kulcsprojektek:**

- a köz- és üzleti szféra új típusú formalizált együttműködésének kialakítása a Felső-Jászságra, Hatvan térségére és Gyöngyös térségére kiterjedő növekedési zóna létrehozásával.

Prioritás: P1 NÖVEKVŐ VERSENYKÉPESSÉG**Fejlesztési intézkedés:** P1.4 A megyeszékhely és a tiszántúli térségek gazdasági súlyának emelése**Tervezett fejlesztés:** P1.4.1 Szolnok Megyei Jogú Város és a Tiszántúl gazdasági súlyának emelése**Beazonosítható kulcsprojektek:**

- a hazai kötött pályás személyszállító gördülőállomány gyártásának Szolnokra történő koncentrálása,
- Szolnokon a regionális léptékű logisztikai nagyvolumenű fejlesztése és a katonai repülőtér polgári célú hasznosíthatósága feltételeinek megteremtése,
- Szolnok és agglomerációja hagyományokra és a kedvező térségi fekvésre alapozó gazdaságfejlesztése (pl. mezőgazdasági gépgyártás, élelmiszeripar, gyógyszeripar, vegyipar, autóiipari beszállítás),
- a tiszántúli térségek meglévő ipari parkjainak (Karcag, Tiszafüred, Mezőtúr, Kunszentmárton, Törökszentmiklós, Martfű) foglalkoztatási célú fejlesztése,
- a tiszántúli térségekben a korábban felhagyott iparterületek (Törökszentmiklós, Kunszentmárton, Kunhegyes, Örményes, Kunmadaras) rekultivációja és új iparterületek kialakítása,
- a befektetési igények és a területkijánlások koordinálására megyei befektetési ügynökség létrehozása.

A P1 prioritás keretében finanszírozandó fejlesztési kezdeményezéseket és programokat az alábbi táblázat foglalja össze:

Finanszírozandó fejlesztések kezdeményezések, programok összefoglaló táblája

Prioritás azonosítója, neve		P1 Növekvő versenyképesség								
Sorszám	Intézkedés és fejlesztési kezdeményezés (program) megnevezése	Fejlesztési kezdeményezés, program területi specifikumai	Jellemző kezdeményezettek köre	Célcsoport megjelölése	Fejlesztési kezdeményezés, program utemezése	Fejlesztési kezdeményezés, program költségigénye (indikatív, teljes összeg) Millió Ft-ban	Finanszírozó forrás (uniós, nemzetközi, hazai)	Kapcsolódó EU szakpolitikai célkitűzés (uniós finanszírozás esetén)	Fejlesztési kezdeményezéshez, programhoz kapcsolódó eredmény és output indikátorok (jellemzően prioritásonként)	Együttműködésben megvalósuló fejlesztési kezdeményezés, program (igen/nem)
	P1.1 Elérhetőség javítása, kiemelten az M4 továbbépítése									
P1.1.1	A megye nagytérsvégi kapcsolatainak erősítése	Érintett tércategóriák: TK1, TK3, TK4, TK6	Megye teljes társadalmi-gazdasági alakulata	Lakosság, köz-, üzleti- és civil szféra	2021-2023 2021-2027	200 000	uniós, hazai	PO3	megépülő gyorsforgalmi utak hossza (km)	igen
P1.1.2	Megyén belüli térségi összeköttetést biztosító főutak fejlesztése	Érintett tércategóriák: TK1, TK2, TK3, TK4, TK5	Érintett térségek lakossága, vállalkozásai	Lakosság, köz-, üzleti- és civil szféra	2021-2024	150 000	uniós, hazai	PO3	Felújított és épített utak hossza (km)	igen
P1.1.3	Megyén belüli közúti elérhetőség javítása	Érintett tércategóriák: TK1, TK2, TK3, TK4, TK5, TK6	Megye teljes társadalmi-gazdasági alakulata	Lakosság, köz-, üzleti- és civil szféra	2021-2027	120 000	uniós, hazai	PO3	Felújított állami közutak hossza (km)	igen
	P1.2 Magasabb hozzáadott új érték előállítás									
P1.2.1	Iparterület fejlesztése	Iparterületi fejlesztési elképzeléssel rendelkező 28 település	Érintett települések lakossága, vállalkozásai	Lakosság, köz-, üzleti- és civil szféra	2021-2027	30 000	uniós, hazai	PO1	Fejlesztett iparterület nagysága (hektár)	igen
P1.2.2	Helyi gazdaság fejlesztése	Fejlesztési elképzeléssel rendelkező 44 település	Érintett települések lakossága, vállalkozásai	Agrárszféra vállalkozásai, munkavállalói	2021-2027	26 000	uniós, hazai	PO5	Létrehozott új munkahelyek (fő)	igen
	P1.3 Növekedési zóna szervezése									
P1.3.1	Növekedési zóna szervezése a Felső-Jászságban	Jászberényi járás 9 település	Érintett települések lakossága, gazdasága	Térségben működő vállalkozások	2021-2027	4 000	uniós, hazai	PO1	Ipari termelés növekedésének mértéke a fejlesztési ciklusban (%)	igen
	P1.4 Megyeszékhely és a tisztántúli térségek gazdasági súlyának emelése									
P1.4.1	Szolnok Megyei Jogú Város és tisztántúli térségek gazdasági súlyának emelése	Gazdaságfejlesztési elképzeléssel rendelkező 10 település	Érintett települések lakossága, gazdasága	Térségben működő vállalkozások	2021-2027	30 000	uniós, hazai	PO1	Megye ipari új érték előállításában való részarány növekedése (%)	igen
	Összesen					560 000				

A P1 intézkedések megvalósításának pénzügyi ütemezését az alábbi táblázat tartalmazza:

Az intézkedések pénzügyi ütemterve

Intézkedés megnevezése	Indikatív forrás 2021-2024 Millió Ft-ban	Indikatív forrás 2025-2027 Millió Ft-ban	Indikatív forrás 2021-2027 összesen Millió Ft-ban
P1.1 Elérhetőség javítása, kiemelten az M4 továbbépítésével	még nem ismert	még nem ismert	470 000
P1.2 Magasabb hozzáadott érték előállítás	még nem ismert	még nem ismert	56 000
P1.3 Növekedési zóna szervezése	még nem ismert	még nem ismert	4 000
P1.4 Megyeszékhely és a tiszántúli térségek gazdasági súlyának emelése	még nem ismert	még nem ismert	30 000
Összesen			560 000



2. PRIORITÁS

P2 NÉPESSÉGMEGTARTÁS – TÁRSADALMI FELZÁRKÓZÁS

Prioritás: P2 NÉPESSÉGMEGTARTÁS – TÁRSADALMI FELZÁRKÓZÁS

Fejlesztési intézkedés: P2.1 Foglalkoztatás differenciált bővítése

Tervezett fejlesztés: P2.1.1 Munkába állás feltételeinek javítása

Beazonosítható kulcsprojektek:

- megyei és térségi foglalkoztatási megállapodás fenntartása,
- a megyében működő munkaerőkölcsönző szervezetek tevékenységének összehangolása,
- a munkásszállítással foglalkozó vállalkozások autóbusszparkjának korszerűsítése.

Prioritás: P2 NÉPESSÉGMEGTARTÁS – TÁRSADALMI FELZÁRKÓZÁS

Fejlesztési intézkedés: P2.1 Foglalkoztatás differenciált bővítése

Tervezett fejlesztés: P2.1.2 Önkormányzati bérlakásépítési program

Beazonosítható kulcsprojektek:

- járási szinten összehangolt önkormányzati bérlakásépítési programok.

Prioritás: P2 NÉPESSÉGMEGTARTÁS – TÁRSADALMI FELZÁRKÓZÁS

Fejlesztési intézkedés: P2.1 Foglalkoztatás differenciált bővítése

Tervezett fejlesztés: P2.1.3 Szociális ellátás átfogó fejlesztése

Beazonosítható kulcsprojektek:

- a bentlakásos idősek otthonai kapacitásának járási szinten összehangolt fejlesztése.

Prioritás: P2 NÉPESSÉGMEGTARTÁS – TÁRSADALMI FELZÁRKÓZÁS

Fejlesztési intézkedés: P2.1 Foglalkoztatás differenciált bővítése

Tervezett fejlesztés: P2.1.4 Társadalmi együttműködés és közösségfejlesztés

Beazonosítható kulcsprojektek:

- a jövőbeni településfejlesztési célok kialakításába és megvalósításába a helyi közösségi szerveződések erőteljesebb bevonása,
- a helyi és térségi identitás erősítését szolgáló szervezetek erőteljesebb támogatása.

Prioritás: P2 NÉPESSÉGMEGTARTÁS – TÁRSADALMI FELZÁRKÓZÁS

Fejlesztési intézkedés: P2.2 A népesség egészségi állapotának és képzettségének javítása

Tervezett fejlesztés: P2.2.1 A népesség egészségi állapotának javítása és képzettségének javítása

Beazonosítható kulcsprojektek:

- szakképzési centrumok és az egyéb fenntartású intézmények képzési struktúrájának fejlesztése a duális képzés kiteljesítésével,
- átfogó egészségügyi alap- és szakellátási program kialakítása, kiemelten a szűrések számának növelésére, az orvosi eszközállomány bővítésére és a betöltetlen alapellátási praxisok számának csökkentésére.

Prioritás: P2 NÉPESSÉGMEGTARTÁS – TÁRSADALMI FELZÁRKÓZÁS

Fejlesztési intézkedés: P2.3 Felsőfokú oktatás fejlesztése

Tervezett fejlesztés: P2.3.1 Felsőfokú oktatás fejlesztése

Beazonosítható kulcsprojektek:

- Szolnokon és Jászberényben a felsőfokú oktatás versenyképességének erősítése,
- a képzési profilok térségi igényekhez való igazítása,
- Mezőtúron a felsőfokú oktatás újraindítása lehetőségének vizsgálata,
- a komplex programmal fejlesztendő Jászapáti járásban és a Kunhegyesi járásban a kihelyezett felsőfokú képzés feltételeinek kialakítása, bővítése.

A P2 prioritás keretében finanszírozandó fejlesztési kezdeményezéseket és programokat az alábbi táblázat foglalja össze:

Finanszírozandó fejlesztések kezdeményezések, programok összefoglaló táblája

Prioritás azonosítója, neve		P2 Népegységmegtartás - társadalmi felzárkózás								
Sor-szám	Intézkedés és fejlesztési kezdeményezés (program) megnevezése	Fejlesztési kezdeményezés, program területi specifikumai	Jellemző kedvezményezettek köre	Célcsoport megjelölése	Fejlesztési kezdeményezés, program ütemezése	Fejlesztési kezdeményezés, program költségigénye (indikatív, teljes összeg) Millió Ft-ban	Finanszírozás forrás (uniós, nemzeti, hazai)	Kapcsolódó EU szakpolitikai célkitűzés (uniós finanszírozás esetén)	Fejlesztési kezdeményezéshez, programhoz kapcsolódó eredmény és output indikátorok (jellemzően prioritásonként)	Együttműködésben megvalósuló fejlesztési kezdeményezés, program (igen/nem)
	P2.1 Foglalkoztatás differenciált bővítése									
P2.1.1	Munkába állás feltételeinek javítása	Érintett tércategóriák: TK1, TK2, TK3, TK4, TK5, TK6	Megye aktív korú népessége	Lakosság, köz-, üzleti- és civil szféra	2021-2027	20 000	uniós, hazai	PO4	Munkanélküliségi ráta csökkenése (%)	igen
P2.1.2	Önkormányzati bérlakáséptelési program	Érintett tércategóriák: TK1, TK2, TK3, TK4, TK5, TK6	Megye fiatal korú népessége, hátrányosabb helyzetű népesség-csoportok	Lakosság és közszféra	2021-2027	30 000	uniós, hazai	PO4	Megépített bérlakások száma (db)	igen
P2.1.3	Szociális ellátás átfogó fejlesztése	Érintett tércategóriák: TK1, TK2, TK3, TK4, TK5, TK6	Megyei idős korú népessége, hátrányosabb helyzetű népesség-csoportok	Lakosság, köz- és civil szféra	2021-2024	16 000	uniós, hazai	PO4	Ellátásban részesülők számának növekedése (fő)	igen
P2.1.4	Társadalmi együttműködés és közösségfejlesztés	Érintett tércategóriák: TK1, TK2, TK3, TK4, TK5, TK6	Megye teljes népessége	Lakosság és civil szféra	2021-2027	8 000	uniós, hazai	PO4	Helyi szerveződésekben résztvevők aránya az össznépességben belül (%)	igen
	P2.2 A népesség egészségi állapotának és képzettségének javítása									
P2.2.1	A népesség egészségi állapotának és képzettségének javítása	Érintett tércategóriák: TK1, TK2, TK3, TK4, TK5, TK6	Megye teljes népessége	Lakosság, köz-, üzleti- és civil szféra	2021-2024	20 000	uniós, hazai	PO4	Ténylegesen munkába állók aránya a nyilvántartott munkanélüliek között (%)	igen
	P2.3 Felsőfokú oktatás fejlesztése									
P2.3.1	Felsőfokú oktatás fejlesztése	Érintett tércategóriák: TK1, TK2, TK3, TK4, TK5, TK6	Megye teljes népessége	Lakosság és közszféra	2021-2027	10 000	uniós, hazai	PO4	Felsőfokú képzettséggel rendelkezők aránya az össznépességben belül (%)	igen
	Osszesen					104 000				

A P2 intézkedések megvalósításának pénzügyi ütemezését az alábbi táblázat tartalmazza:

Az intézkedések pénzügyi ütemterve

Intézkedés megnevezése	Indikatív forrás 2021-2024 Millió Ft-ban	Indikatív forrás 2025-2027 Millió Ft-ban	Indikatív forrás 2021-2027 összesen Millió Ft-ban
P2.1 Foglalkoztatás differenciált bővítése	még nem ismert	még nem ismert	74 000
P2.2 A népesség egészségi állapotának és képzettségének javítása	még nem ismert	még nem ismert	20 000
P2.3 Felsőfokú oktatás fejlesztése	még nem ismert	még nem ismert	10 000
Összesen			104 000



3. PRIORITÁS P3 KEDVEZŐ ÁLLAPOTÚ KÖRNYEZET

Prioritás: P3 KEDVEZŐ ÁLLAPOTÚ KÖRNYEZET

Fejlesztési intézkedés: P3.1 Tájkonform mezőgazdaság és turizmusfejlesztés

Tervezett fejlesztés: P3.1.1 Megyei öntözésfejlesztési program, amely magában foglalja a Jászsági-főcsatorna továbbépítését

Beazonosítható kulcsprojektek:

- megyei öntözésfejlesztési program, amely magában foglalja a Jászsági-főcsatorna továbbépítését.

Prioritás: P3 KEDVEZŐ ÁLLAPOTÚ KÖRNYEZET

Fejlesztési intézkedés: P3.1 Tájkonform mezőgazdaság és turizmusfejlesztés

Tervezett fejlesztés: P3.1.2 Megye agráriumának megújítása

Beazonosítható kulcsprojektek:

- intenzív munkaerőigényes kultúrák és a feldolgozás fejlesztése,
- rizstermesztés, az akvakultúrák és a haltenyésztés fejlesztése,
- helyi agrárgazdaság fokozottabb bevonása a helyi energia- és élelmiszerellátásba.

Prioritás: P3 KEDVEZŐ ÁLLAPOTÚ KÖRNYEZET

Fejlesztési intézkedés: P3.1 Tájkonform mezőgazdaság- és turizmusfejlesztés

Tervezett fejlesztés: P3.1.3 Turisztikai vonzerő- és szolgáltatásfejlesztés

Beazonosítható kulcsprojektek:

- a folyókhoz kapcsolódó turisztikai kínálat bővítése – beleértve a tiszai turisztikai célú hajózás újraindításának vizsgálatát,
- a gyógy- és termálturizmus, a rekreációs és a szabadidős, valamint a kulturális alágazat fejlesztése.

Prioritás: P3 KEDVEZŐ ÁLLAPOTÚ KÖRNYEZET

Fejlesztési intézkedés: P3.2 Megújuló energiák alkalmazása

Tervezett fejlesztés: P3.2.1 Megújuló energiák alkalmazásának ösztönzése

Beazonosítható kulcsprojektek:

- megye potenciális megújuló energiáinak hasznosítására átfogó program kialakítása,
- a megújuló energiák lakossági hasznosításának fokozott bővítése.

Prioritás: P3 KEDVEZŐ ÁLLAPOTÚ KÖRNYEZET**Fejlesztési intézkedés:** P3.3 Klímavédelmi intézkedések**Tervezett fejlesztés:** P3.3.1 Vásárhelyi Terv Továbbfejlesztése (VTT) befejezése és klímavédelmi intézkedések**Beazonosítható kulcsprojektek:**

- a klímaváltozás a megye természeti környezetét és agráriumát érintő hatásainak ellensúlyozására rövid- és közép távú intézkedési terv kialakítása a megyei klímavédelmi stratégia alapján,
- Vásárhelyi Terv Továbbfejlesztése (VTT) befejezése,
- Zagyva-völgyi komplex vízgazdálkodási program megvalósítása,
- bel- és külterületi belvízvédelmi rendszerek öblözetenkénti összehangolása.

Prioritás: P3 KEDVEZŐ ÁLLAPOTÚ KÖRNYEZET**Fejlesztési intézkedés:** P3.3 Klímavédelmi intézkedések**Tervezett fejlesztés:** P3.3.2 Önkormányzati energetikai fejlesztések**Beazonosítható kulcsprojektek:**

- közintézmények átállítása megújuló energiák alkalmazására.

A P3 prioritás keretében finanszírozandó fejlesztési kezdeményezéseket és programokat az alábbi táblázat foglalja össze:

Finanszírozandó fejlesztések kezdeményezések, programok összefoglaló táblája

Prioritás azonosítója, neve		P3 Kedvező állapotú környezet								
Sor-szám	Intézkedés és fejlesztési kezdeményezés (program) megnevezése	Fejlesztési kezdeményezés, program területi specifikumai	Jellemző kedvezményezettek köre	Célcsoport megjelölése	Fejlesztési kezdeményezés, program időtartama	Fejlesztési kezdeményezés, program költségigénye (indikatív, teljes összeg) Millió Ft-ban	Finanszírozó forrás (uniós, nemzetközi, hazai)	Kapcsolódó EU szakpolitikai célkitűzés (uniós finanszírozás esetén)	Fejlesztési kezdeményezéshez, programhoz kapcsolódó eredmény és output indikátorok (jellemzően prioritásonként)	Együttműködésben megvalósuló fejlesztési kezdeményezés, program (igen/nem)
	P3.1 Tájkonform mezőgazdaság- és turizmusfejlesztés									
P3.1.1	Megyei öntözésfejlesztési program, amely magában foglalja a lászsági-főcsatorna továbbépitését	Érintett tércategóriák: TK1, TK2, TK3, TK4, TK5, TK6	Érintett térségek lakossága és agrárvállalkozásai	Üzleti szféra	2022-2027	380 000	uniós, hazai	PO2	Évente legalább egyszer öntözött területek aránya (%)	igen
P3.1.2	Megye agráriumának megújítása	Érintett tércategóriák: TK1, TK2, TK3, TK4, TK5, TK6	Megye teljes társadalmi-gazdasági alakulata	Üzleti szféra	2021-2027	390 000	uniós, hazai	PO1	Intenzív kultúrákból származó árbevétel (Ft)	igen
P3.1.3	Turisztikai vonzerős- és szolgáltatásfejlesztés	Érintett tércategóriák: TK1, TK2, TK3, TK4, TK5, TK6	Érintett települések lakossága és turisztikai vállalkozásai	Lakosság és üzleti szféra	2022-2027	167 000	uniós, hazai	PO5	Vendégéjszakák száma (db)	igen
	P3.2 Megújuló energiák alkalmazása									
P3.2.1	Megújuló energiák alkalmazásának ösztönzése	Érintett tércategóriák: TK1, TK2, TK3, TK4, TK5, TK6	Megye teljes társadalmi-gazdasági alakulata	Lakosság, köz-, üzleti- és civil szféra	2021-2027	50 000	uniós, hazai	PO2	Kibocsátott széndioxid mennyisége (m3)	igen
	P3.3 Klímavédelmi intézkedések									
P3.3.1	Vásárhelyi Terv Továbbfejlesztése (VTT) befejezése és klímavédelmi intézkedések	Érintett tércategóriák: TK1, TK2, TK3, TK4, TK5, TK6	Megye teljes társadalmi-gazdasági alakulata	Lakosság, köz-, üzleti- és civil szféra	2021-2027	200 000	uniós, hazai	PO2	Bevédtet területek aránya (%)	igen
P3.3.2	Önkormányzati energetikai fejlesztések	Érintett tércategóriák: TK1, TK2, TK3, TK4, TK5, TK6	Megye 78 települése	Közszféra	2021-2027	14 000	uniós, hazai	PO2	Érintett dolgozók és ellátottak száma (fő)	igen
	Összesen					1 201 000				

A P3 intézkedések megvalósításának pénzügyi ütemezését az alábbi táblázat tartalmazza:

Az intézkedések pénzügyi ütemterve

Intézkedés megnevezése	Indikatív forrás 2021-2024 Millió Ft-ban	Indikatív forrás 2025-2027 Milió Ft-ban	Indikatív forrás 2021-2027 összesen Milió Ft-ban
P3.1 Tájkonform mezőgazdaság- és turizmusfejlesztés	még nem ismert	még nem ismert	937 000
P3.2 Megújuló energiák alkalmazása	még nem ismert	még nem ismert	50 000
P3.3 Klímavédelmi intézkedések	még nem ismert	még nem ismert	214 000
Összesen			1 201 000



4. PRIORITÁS P4 VONZÓ – ÉLHETŐ TELEPÜLÉSEK

Prioritás: P4 VONZÓ – ÉLHETŐ TELEPÜLÉSEK

Fejlesztési intézkedés: P4.1 Átfogó településfejlesztés a helyi közösségek bevonásával

Tervezett fejlesztés: P4.1.1 Belterületi belvízrendezés

Beazonosítható kulcsprojektek:

- járási és/vagy belvízöblözeti szinten összehangolt programok.

Prioritás: P4 VONZÓ – ÉLHETŐ TELEPÜLÉSEK

Fejlesztési intézkedés: P4.1 Átfogó településfejlesztés a helyi közösségek bevonásával

Tervezett fejlesztés: P4.1.2 Ivóvízhálózat korszerűsítése

Beazonosítható kulcsprojektek:

- járási szinten összehangolt – a közműszolgáltatókkal egyeztetett – ivóvízhálózat-rekonstrukciós programok, figyelembe véve a térségi hálózatokat.

Prioritás: P4 VONZÓ – ÉLHETŐ TELEPÜLÉSEK

Fejlesztési intézkedés: P4.1 Átfogó településfejlesztés a helyi közösségek bevonásával

Tervezett fejlesztés: P4.1.3 Szennyvízelvezetés, -tisztítás és – kezelés fejlesztése

Beazonosítható kulcsprojektek:

- járási szinten összehangolt – a közműszolgáltatókkal egyeztetett – szennyvízkezelési programok, figyelembe véve a térségi hálózatokat.

Prioritás: P4 VONZÓ – ÉLHETŐ TELEPÜLÉSEK

Fejlesztési intézkedés: P4.1 Átfogó településfejlesztés a helyi közösségek bevonásával

Tervezett fejlesztés: P4.1.4 Belterületi utak, járdák, közparkok fejlesztése

Beazonosítható kulcsprojektek:

- önkormányzati belterületi utak, járdák, közparkok járási koordinációval megvalósuló fejlesztése.

Prioritás: P4 VONZÓ – ÉLHETŐ TELEPÜLÉSEK

Fejlesztési intézkedés: P4.1 Átfogó településfejlesztés a helyi közösségek bevonásával

Tervezett fejlesztés: P4.1.5 Településkép javítása

Beazonosítható kulcsprojektek:

- települési és környezetvédő egyesületek tevékenységének támogatása,
- a településkép járási programokban megvalósuló fejlesztése,
- fenntartható városfejlesztés Szolnok Megyei Jogú Városban és agglomerációjában.

A P4 prioritás keretében finanszírozandó fejlesztési kezdeményezéseket és programokat az alábbi táblázat foglalja össze:


Finanszírozandó fejlesztések kezdeményezések, programok összefoglaló táblája

Prioritás azonosítója, neve		P4 Vonzó - élhető települések								
Sor-szám	Intézkedés és fejlesztési kezdeményezés (program) megnevezése	Fejlesztési kezdeményezés, program területi specifikumai	Jellemző kedvezményezettek köre	Célcsoport megjelölése	Fejlesztési kezdeményezés, program ütemezése	Fejlesztési kezdeményezés, program költségigénye (indikatív, teljes összeg) Millió Ft-ban	Finanszírozó forrás (uniós, nemzetközi, hazai)	Kapcsolódó EU stratégiai célkitűzés (uniós finanszírozás esetén)	Fejlesztési kezdeményezéshez, programhoz kapcsolódó eredmény és output indikátorok (jellemzően prioritásonként)	Együttműködésben megvalósuló fejlesztési kezdeményezés, program (igen/nem)
	P4.1 Átfogó településfejlesztés a helyi közösségek bevonásával									
P4.1.1	Belterületi belvízrendezés	Érintett tércategóriák: TK1, TK2, TK3, TK4, TK5, TK6	Helyi önkormányzatok	Lakosság, köz-, üzleti- és civil szféra	2021-2027	30 000	uniós, hazai	PO2	Belvíz által veszélyeztetett ingatlanok aránya (%)	igen
P4.1.2	Ivóvízhálózat korszerűsítése	Érintett tércategóriák: TK1, TK2, TK3, TK4, TK5, TK6	Helyi önkormányzatok	Lakosság, köz-, üzleti- és civil szféra	2021-2027	83 900	uniós, hazai	PO2	Hálózati veszteség (%)	igen
P4.1.3	Szennyvízelvezetés, -tisztítás és -kezelés fejlesztése	Érintett tércategóriák: TK1, TK2, TK3, TK4, TK5, TK6	Helyi önkormányzatok	Lakosság, köz-, üzleti- és civil szféra	2021-2027	120 400	uniós, hazai	PO2	Hálózatba bekapcsolt ingatlanok aránya (%)	igen
P4.1.4	Belterületi utak, járdák, közparkok fejlesztése	Érintett tércategóriák: TK1, TK2, TK3, TK4, TK5, TK6	Helyi önkormányzatok	Lakosság, köz-, üzleti- és civil szféra	2021-2027	38 000	uniós, hazai	PO5	Kiépített belterületi utak aránya (%)	igen
P4.1.5	Településkép javítása	Érintett tércategóriák: TK1, TK2, TK3, TK4, TK5, TK6	Helyi önkormányzatok	Lakosság, köz-, üzleti- és civil szféra	2023-2027	12 000	uniós, hazai	PO5	Felújított ingatlanok száma (db)	igen
	Osszesen					284 300				

A P4 intézkedések megvalósításának pénzügyi ütemezését az alábbi táblázat tartalmazza:

Az intézkedések pénzügyi ütemterve

Intézkedés megnevezése	Indikatív forrás 2021-2024 Millió Ft-ban	Indikatív forrás 2025-2027 Millió Ft-ban	Indikatív forrás 2021-2027 összesen Millió Ft-ban
P4.1 Átfogó településfejlesztés a helyi közösségek bevonásával	még nem ismert	még nem ismert	284 300
Osszesen			284 300



5. PRIORITÁS P5 KIEGYENLÍTETTEBB TÉRSZERKEZET

Prioritás: P5 KIEGYENLÍTETTEBB TÉRSZERKEZET

Fejlesztési intézkedés: P5.1 Településközi munkamegosztás elmélyítése

Tervezett fejlesztés: P5.1.1 Közigazgatás intézményei és a közszolgáltatások elérhetőbbé tétele

Beazonosítható kulcsprojektek:

- járási székhelyek szerepének és intézményhálózatának megerősítése.

Prioritás: P5 KIEGYENLÍTETTEBB TÉRSZERKEZET

Fejlesztési intézkedés: P5.2 Tisza-tavi turisztikai térség kiemelt kezelése

Tervezett fejlesztés: P5.2.1 Tisza-tó kiemelt turisztikai térség fejlesztésére vonatkozó 1522/2017.(VIII.14.) Korm. határozatban foglalt fejlesztések megvalósítása

Beazonosítható kulcsprojektek:

- a rögzített turisztikai fejlesztések előkészítése és megvalósítása.

Prioritás: P5 KIEGYENLÍTETTEBB TÉRSZERKEZET

Fejlesztési intézkedés: P5.2 Tisza-tavi turisztikai térség kiemelt kezelése

Tervezett fejlesztés: P5.2.2 Tisza-tó térségében a kereskedelmi szálláshelyek mennyiségi és minőségi fejlesztése

Beazonosítható kulcsprojektek:

- térségi szálláshelyfejlesztési program kialakítása és végrehajtása.

Prioritás: P5 KIEGYENLÍTETTEBB TÉRSZERKEZET

Fejlesztési intézkedés: P5.2 Tisza-tavi turisztikai térség kiemelt kezelése

Tervezett fejlesztés: P5.2.3 Tisza-tavi térségi kerékpárúthálózat kapcsolódásának kiépítése – megyei kerékpárúthálózat-fejlesztési program

Beazonosítható kulcsprojektek:

- Tisza-tavi térségből kiinduló megyei kerékpárúthálózat-fejlesztési program kialakítása és végrehajtása.

Prioritás: P5 KIEGYENLÍTETTEBB TÉRSZERKEZET

Fejlesztési intézkedés: P5.3 Térségi felzárkóztatás – kiemelten a komplex programmal fejlesztendő járások problémáinak kezelése

Tervezett fejlesztés: P5.3.1 Jászapáti járás és a Kunhegyesi járás átfogó fejlesztése a munkahelyteremtésre és a képzettségre fókuszálva

Beazonosítható kulcsprojektek:

- Jászapáti járás átfogó térségi felzárkóztatási programjának kialakítása és végrehajtása,
- Kunhegyesi járás átfogó térségi felzárkóztatási programjának kialakítása és végrehajtása,
- Kunhegyes-Karcag összekötőút előkészítése.

Prioritás: P5 KIEGYENLÍTETTEBB TÉRSZERKEZET

Fejlesztési intézkedés: P5.3 Térségi felzárkóztatás – kiemelten a komplex programmal fejlesztendő járások problémáinak kezelése

Tervezett fejlesztés: P5.3.2 Besenyszög-Hunyadfalva-Csataszög-Nagykörű-Kőtelek-Tizadasüly település csoport mikrotérségi felzárkóztatása

Beazonosítható kulcsprojektek:

- Besenyszög-Hunyadfalva új összekötőút megépítése,
- mikrotérségi gazdaságfejlesztési program kialakítása és megvalósítása.

A P5 prioritás keretében finanszírozandó fejlesztési kezdeményezéseket és programokat az alábbi táblázat foglalja össze:

Finanszírozandó fejlesztések kezdeményezések, programok összefoglaló táblája

Prioritás azonosítója, neve		P5 Kiegészítettebb térszerkezet								
Sor-szám	Intézkedés és fejlesztési kezdeményezés (program) megnevezése	Fejlesztési kezdeményezés, program területi specifikumai	Jellemző kezdeményezések köre	Célcsoport megjelölése	Fejlesztési kezdeményezés, program ütemezése	Fejlesztési kezdeményezés, program költségigénye (indikatív, teljes összeg) Milliárd Ft-ban	Finanszírozó forrás (uniós, nemzeti, hazai)	Kapcsolódó EU szakpolitikai célkitűzés (uniós finanszírozás esetén)	Fejlesztési kezdeményezéshez, programhoz kapcsolódó eredmény és output indikátorok (jellemzően prioritásonként)	Együttműködésben megvalósuló fejlesztési kezdeményezés, program (igen/nem)
	P5.1 Településközi munkamegosztás elmélyítése									
P5.1.1	Közigazgatás intézményei és a közszolgáltatások elérhetőségének bővítése	Érintett tércategóriák: TK1, TK2, TK3, TK4, TK5, TK6	Helyi önkormányzatok	Lakosság, köz-, üzleti- és civil szféra	2021-2027	5 000	uniós, hazai	PO5	Közigazgatási intézmények elérésének átlagos időtartama (perc)	igen
	P5.2 Tisza-tavi turisztikai térség kiemelt kezelése									
P5.2.1	Tisza-tó kiemelt turisztikai térség fejlesztésére vonatkozó 1522/2017. (VIII.14.) Korm. határozatban foglalt fejlesztések megvalósítása	Érintett tércategóriák: TK4, TK5	Helyi önkormányzatok	Lakosság, köz-, üzleti- és civil szféra	2021-2027	15 000	uniós, hazai	PO5	Vendégek száma (fő)	igen
P5.2.2	Tisza-tó térségében a kereskedelmi szálláshelyek mennyiségi és minőségi fejlesztése	Érintett tércategóriák: TK4, TK5	Helyi önkormányzatok	Lakosság, köz-, üzleti- és civil szféra	2021-2027	50 000	uniós, hazai	PO5	Vendégejtszakák száma (db)	igen
P5.2.3	Tisza-tavi térségi kerékpárúthálózat kapcsolódásának kiépítése - megyei kerékpárúthálózat-fejlesztési program	Érintett tércategóriák: TK1, TK2, TK3, TK4, TK5, TK6	Helyi önkormányzatok	Lakosság, köz-, üzleti- és civil szféra	2021-2027	120 000	uniós, hazai	PO3	Megépített kerékpárutak hossza (km)	igen
	P5.3 Térségi felzárkóztatás - kiemelten a komplex programmal fejlesztendő járási problémáinak kezelése									
P5.3.1	Jászapáti járás és a Kunhegyesi járás átfogó fejlesztése a munkahelyteremtésre és a képzettség fókuszálva	Érintett tércategóriák: TK5, TK6	Helyi önkormányzatok	Lakosság, köz-, üzleti- és civil szféra	2021-2027	40 000	uniós, hazai	PO5	Elmozdulás a járási fejlettségi sorrendjében (helyezés szám)	igen
P5.3.2	Besenyszög-Hunyadfalva-Csataszög-Nagykőrű-Kötelek-Tiszasüly településcsoport mikrotérségi felzárkóztatása	Érintett tércategóriák: TK1, TK2	Helyi önkormányzatok	Lakosság, köz-, üzleti- és civil szféra	2021-2027	20 000	uniós, hazai	PO5	Munkahelyek számának változása (%)	igen
	Összesen					250 000				

A P5 intézkedések megvalósításának pénzügyi ütemezését az alábbi táblázat tartalmazza:

Az intézkedések pénzügyi ütemterve

Intézkedés megnevezése	Indikatív forrás 2021-2024 Millió Ft-ban	Indikatív forrás 2025-2027 Millió Ft-ban	Indikatív forrás 2021-2027 összesen Millió Ft-ban
P5.1 Településközi munkamegosztás elmélyítése	még nem ismert	még nem ismert	5 000
P5.2 Tisza-tavi turisztikai térség kiemelt kezelése	még nem ismert	még nem ismert	185 000
P5.3 Térségi felzárkóztatás - kiemelten a komplex programmal fejlesztendő járások problémáinak kezelésére	még nem ismert	még nem ismert	60 000
Összesen			250 000

III. A VÉGREHAJTÁS MÓDJA ÉS FELTÉTELRENDSZERE, ELLENŐRZÉSI RENDSZERE ÉS A TELJESÍTÉSIGAZOLÁS RENDJE

A Jász-Nagykun-Szolnok megyei tervező munka során láthatóvá vált, hogy a tervezett fejlesztések meghatározó része a 2021-2027-es tervezési időszakban is elősorban az uniós források felhasználásával valósulhat meg. Ezek közül a megyei önkormányzatok csak a hazai regionális operatív program esetében rendelkeznek teljes körű kompetenciával, így ezek jelentik a tervezhető forrásokat is.

A program megvalósítását a jelenlegi információk alapján továbbra is az Európai Unió programok lebonyolítását támogató hazai intézményrendszer szervezeti keretei határozzák meg. Ezt kiegészítendő, a decentralizációnak is megfelelő intézménystruktúra kell, hogy működjön megyei szinten is, amelynek központi szervezeti keretét a Megyei Önkormányzat adja.

A program teljesítése az alábbi két szempont szerint határozható meg:

- Szakmai szempontból a program teljesítettnek tekinthető, ha az abban megfogalmazott célokat mérő számszerűsített célértékek elérésre kerülnek.
- Pénzügyi szempontból a program akkor teljesül, ha a végrehajtására allokált források szabályosan, az előre meghatározott időbeli ütemezés szerint maradéktalanul felhasználásra kerülnek.

Ha a jövőben a megyei szintű intézményrendszer valós kompetenciákkal rendelkezik a program végrehajtásában, akkor fontos feladat lesz mind a szakmai, mint pedig a pénzügyi teljesítés nyomon követése és igazolása is (várhatóan eltérő feladatok lesznek a teljesítésigazolás kapcsán a TOP Plusz forrásból megvalósuló, illetve az egyéb pl. hazai forrásból megvalósuló fejlesztések kapcsán).

A teljesítésigazolások alapja minden esetben a programban megfogalmazott fejlesztési prioritások megvalósítását szolgáló konkrét beavatkozások eredményeként megvalósuló teljesítések összessége. Ennek méréséhez elengedhetetlen a rendszeres időközönként történő projektszintű – az adott projekt pénzügyi és fizikai megvalósulására vonatkozó – adatszolgáltatás. Várhatóan ez a nemzeti szinten egységes – az európai uniós programok teljesítményét nyomon követő – információs rendszer keretében fog előállni. Fontos tehát, hogy a szükséges adatok a Megyei Önkormányzat számára az információs rendszerből lehívhatók legyenek oly módon, hogy azok teljes körű képet adjanak a megyei program előrehaladásáról, teljesítményéről.

Az esetlegesen a megye hatáskörébe utalt hazai decentralizált forrásokhoz kapcsolódó teljesítésigazolás alapját a korábbiakhoz hasonlóan egy központi jogszabály adja. A teljesítés igazolása ezen hazai források felhasználása vonatkozásában is szakmai és pénzügyi részterületeket érint.

